



**АДМИНИСТРАЦИЯ  
СЕЛЬСКОГО ПОСЕЛЕНИЯ НОВЫЙ БУЯН  
МУНИЦИПАЛЬНОГО РАЙОНА КРАСНОЯРСКИЙ  
САМАРСКОЙ ОБЛАСТИ**

**ПОСТАНОВЛЕНИЕ**

**от 10 октября 2013 года № 46**

**Об определении границ прилегающих к некоторым организациям и объектам территорий, на которых не допускается розничная продажа алкогольной продукции на территории сельского поселения Новый Буйан муниципального района Красноярский Самарской области**

В соответствии с Федеральными законами от 6 октября 2003 г. № 131-ФЗ «Об общих принципах организации местного самоуправления в Российской Федерации» и от 18 июля 2011г. № 218-ФЗ «О внесении изменений в Федеральный закон «О государственном регулировании производства и оборота этилового спирта, алкогольной и спиртосодержащей продукции» и отдельные законодательные акты Российской Федерации и признании утратившими силу Федерального закона «Об ограничениях розничной продажи и потребления (распития) пива и напитков, изготавливаемых на его основе», и постановлением Правительства Российской Федерации от 27 декабря 2012 г. № 1425 «Об определении органами государственной власти субъектов Российской Федерации мест массового скопления граждан и мест нахождения источников повышенной опасности, в которых не допускается розничная продажа алкогольной продукции, а также определении органами местного самоуправления границ прилегающих к некоторым организациям и объектам территорий, на которых не допускается розничная продажа алкогольной продукции», Администрация сельского поселения Новый Буйан муниципального района Красноярский ПОСТАНОВЛЯЕТ:

1. Утвердить Порядок определения границ прилегающих к некоторым организациям и объектам территорий, на которых не допускается розничная продажа алкогольной продукции на территории сельского поселения Новый Буян муниципального района Красноярский (прилагается).

2. Утвердить Перечень объектов сельского поселения Новый Буян муниципального района Красноярский, на прилегающих территориях которых не допускается розничная продажа алкогольной продукции (прилагается).

3. Утвердить схемы границ территорий, прилегающих к детским, образовательным, медицинским организациям, объектам спорта, на которых не допускается розничная продажа алкогольной продукции.

4. Не позднее 1 месяца со дня утверждения Порядка определения границ прилегающих территорий направить информацию о принятых решениях в Министерство экономического развития, инвестиций и торговле Самарской области.

5. Опубликовать настоящее постановление в газете «Красноярские новости» и на официальном сайте администрации муниципального района Красноярский.

6. Установить, что настоящее постановление вступает в силу на следующий день после его официального опубликования.

7. Контроль за выполнением настоящего постановления возложить на главу администрации сельского поселения Новый Буян муниципального района Красноярский Пронченкова Ю.А.

**Глава администрации  
сельского поселения Новый Буян**

**Ю.А.Пронченков**

Утвержден  
постановлением Администрации  
сельского поселения Новый Буян  
муниципального района Красноярский  
от 10.10.2013г. № 46

## ПОРЯДОК

определения границ прилегающих к некоторым организациям и объектам территорий, на которых не допускается розничная продажа алкогольной продукции на территории сельского поселения Новый Буян муниципального района Красноярский Самарской области

1. Настоящий Порядок устанавливают порядок определения границ прилегающих к некоторым организациям и объектам территорий, на которых не допускается розничная продажа алкогольной продукции.

2. Не допускается розничная продажа алкогольной продукции:

- в детских, образовательных, медицинских организациях, на объектах спорта, на прилегающих к ним территориях;

- на оптовых и розничных рынках, на вокзалах, в аэропортах, в иных местах массового скопления граждан и местах нахождения источников повышенной опасности, определенных органами государственной власти субъектов Российской Федерации в порядке, установленном Правительством Российской Федерации, а также на прилегающих к таким местам территориях;

- на объектах военного назначения и на прилегающих к ним территориях.

3. В настоящем Порядке используются следующие понятия:

а) «детские организации» – организации, осуществляющие деятельность по дошкольному и начальному общему образованию (по Общероссийскому классификатору видов экономической деятельности код 80.1, кроме кода 80.10.3);

б) «обособленная территория» – территория, границы которой обозначены ограждением (объектами искусственного происхождения), прилегающая к зданию (строению, сооружению), в котором расположены организации и (или) объекты, указанные в пункте 2 настоящих Правил;

в) «образовательные организации» – организации, определенные в соответствии с Законом Российской Федерации «Об образовании» и имеющие лицензию на осуществление образовательной деятельности;

г) «стационарный торговый объект» – торговый объект, представляющий собой здание или часть здания, строение или часть строения, прочно связанные фундаментом такого здания, строения с землей и присоединенные к сетям инженерно-технического обеспечения, в котором осуществляется розничная продажа алкогольной продукции.

4. Территория, прилегающая к организациям и объектам, указанным в пункте 2 настоящих Правил (далее – прилегающая территория), включает обособленную территорию (при наличии таковой), а также территорию, определяемую с учетом конкретных особенностей местности и застройки, примыкающую к границам обособленной территории либо непосредственно к зданию (строению, сооружению), в котором расположены организации и (или) объекты, указанные в пункте 2 настоящих Правил (далее – дополнительная территория).

5. Дополнительная территория определяется:

а) при наличии обособленной территории – от входа для посетителей на обособленную территорию до входа для посетителей в стационарный торговый объект;

б) при отсутствии обособленной территории – от входа для посетителей в здание (строение, сооружение), в котором расположены организации и (или) объекты, указанные в пункте 2 настоящих Правил, до входа для посетителей в стационарный торговый объект.

6. На территории сельского поселения Новый Буян расстояние от детских, образовательных, медицинских организаций и объектов спорта до границ прилегающих территорий предприятий розничной торговли и общественного питания, осуществляющих розничную продажу алкогольной продукции, должно составлять не менее **60 м**.

7. Максимальное значение расстояния от детских, образовательных, медицинских организаций, объектов спорта, оптовых и розничных рынков, вокзалов, мест массового скопления граждан, мест нахождения источников повышенной опасности и объектов военного назначения до границ прилегающих территории не может превышать расстояние, указанное в пункте 6 настоящих Правил, более чем на 30 процентов.

8. Расстояния прилегающих территорий измеряются по тротуарам, пешеходным дорожкам и пешеходным переходам от входа для посетителей организации и (или) объекта, указанные в пункты 2 настоящих Правил, либо входа на обособленную территорию (при её наличии) до входа для посетителей предприятия розничной торговли и общественного питания, осуществляющего розничную продажу алкогольной продукции.

Измерение расстояния осуществляется по кратчайшему маршруту движения пешехода.

9. Администрация сельского поселения Новый Буян вправе дифференцировано определять границы прилегающих территорий для установления запрета на розничную продажу алкогольной продукции в стационарных торговых объектах и розничную продажу алкогольной продукции при оказании услуг общественного питания.

10. Схемы границ прилегающих территории для каждой организации и (или) объекта, указанных в пункте 2 настоящих Правил, утверждается Администрацией сельского поселения Новый Буян муниципального района Красноярский Самарской области.

Приложение  
к постановлению Администрации  
сельского поселения Новый Буян  
муниципального района Красноярский  
от 10.10.2013 г. № 46

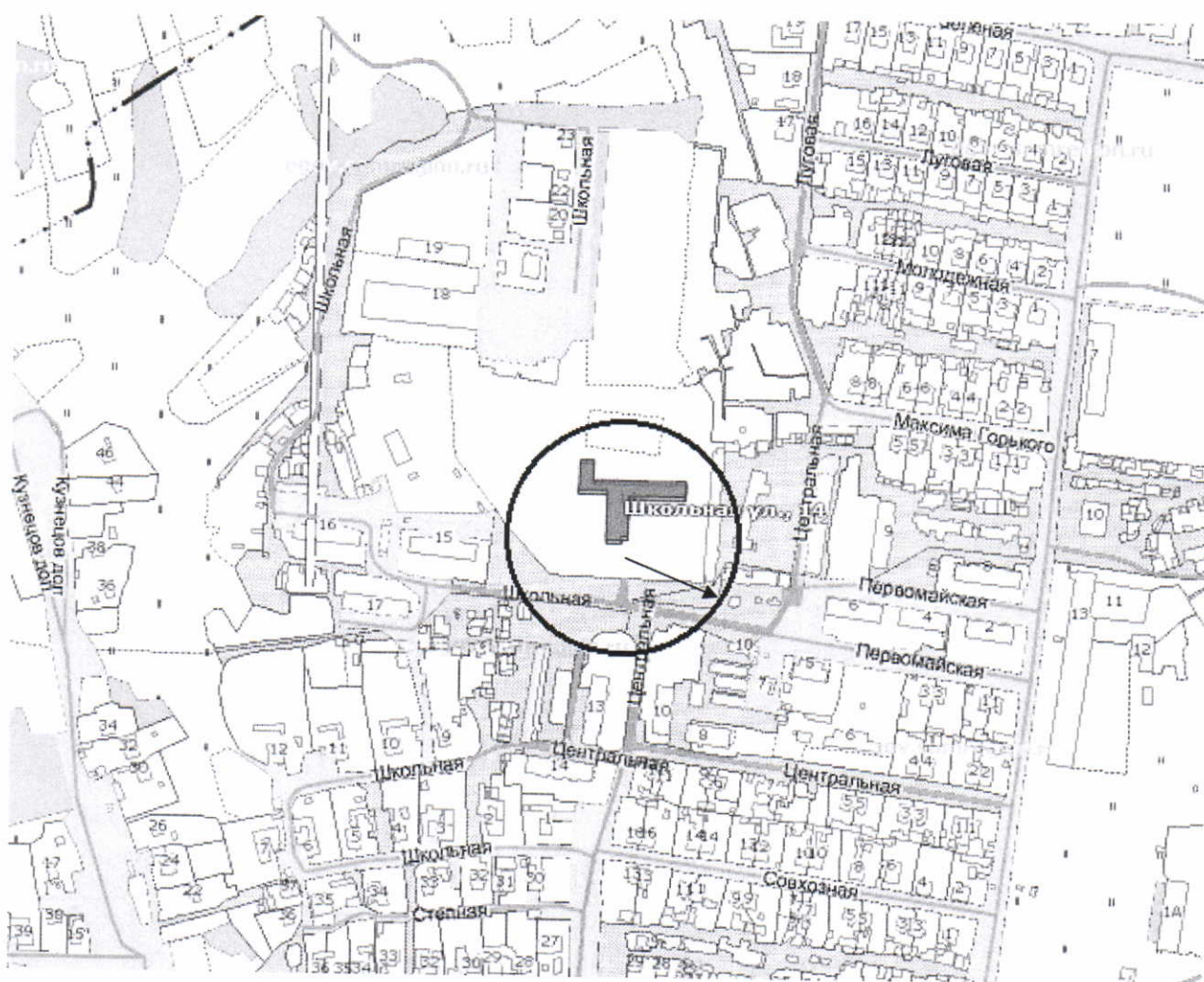
Перечень  
объектов сельского поселения Новый Буян  
муниципального района Красноярский Самарской области,  
на прилегающих территориях которых не допускается  
розничная продажа алкогольной продукции

№ п/п	Полное наименование объекта	Адрес нахождения объекта	Расстояния до ближайшего торгового объекта, осуществляющего розничную продажу алкогольной продукции
1. Образовательные и детские организации			
1.	ГБОУ СОШ с.Новый Буян	с.Новый Буян, ул. Школьная д.14	88 м.
2.	ГБОУ СОШ с.Новый Буян (начальная школа)	с.Новый Буян, ул. Полевая д.44	500 м.
3.	ГБОУ СОШ с.Новый Буян, структурное подразделение детский сад № 1	с.Новый Буян ул. Центральная д.6	74 м.
4.	ГБОУ СОШ с.Новый Буян, структурное подразделение детский сад № 2	с.Новый Буян ул. Полевая д.49	500 м.
2. Медицинские организации			
1.	МУ Красноярская ЦРБ поликлиническое отделение № 1	с.Новый Буян ул. Куйбышевская д.49	150 м.
2.	МУ Красноярская ЦРБ ФАП д.Новоурайкино	д.Новоурайкино, ул.Центральная, д.54Б	3000 м.
3. Объекты спорта			
3.	МБУК МКДЦ филиал № 13 Дом культуры (спортивный зал)	с.Новый Буян, ул.Степная д.20	64 м.

Приложение  
к постановлению Администрации  
сельского поселения Новый Буян  
муниципального района Красноярский  
от 10.10.2013 г. № 46

Схема границ прилегающей территории  
к ГБОУ средняя общеобразовательная школа  
с .Новый Буян

Адрес местоположения: 446390 Самарская область, Красноярский район, с.Новый Буян,  
ул.Школьная, д.14.



Приложение  
к постановлению Администрации  
сельского поселения Новый Буян  
муниципального района Красноярский  
от 10.10.2013 г. № 46

Схема границы прилегающей территории  
к ГБОУ СОШ с.Новый Буян (начальная школа)  
Адрес местоположения: 446390 Самарская область, Красноярский район, с.Новый Буян,  
ул.Полевая, д.44





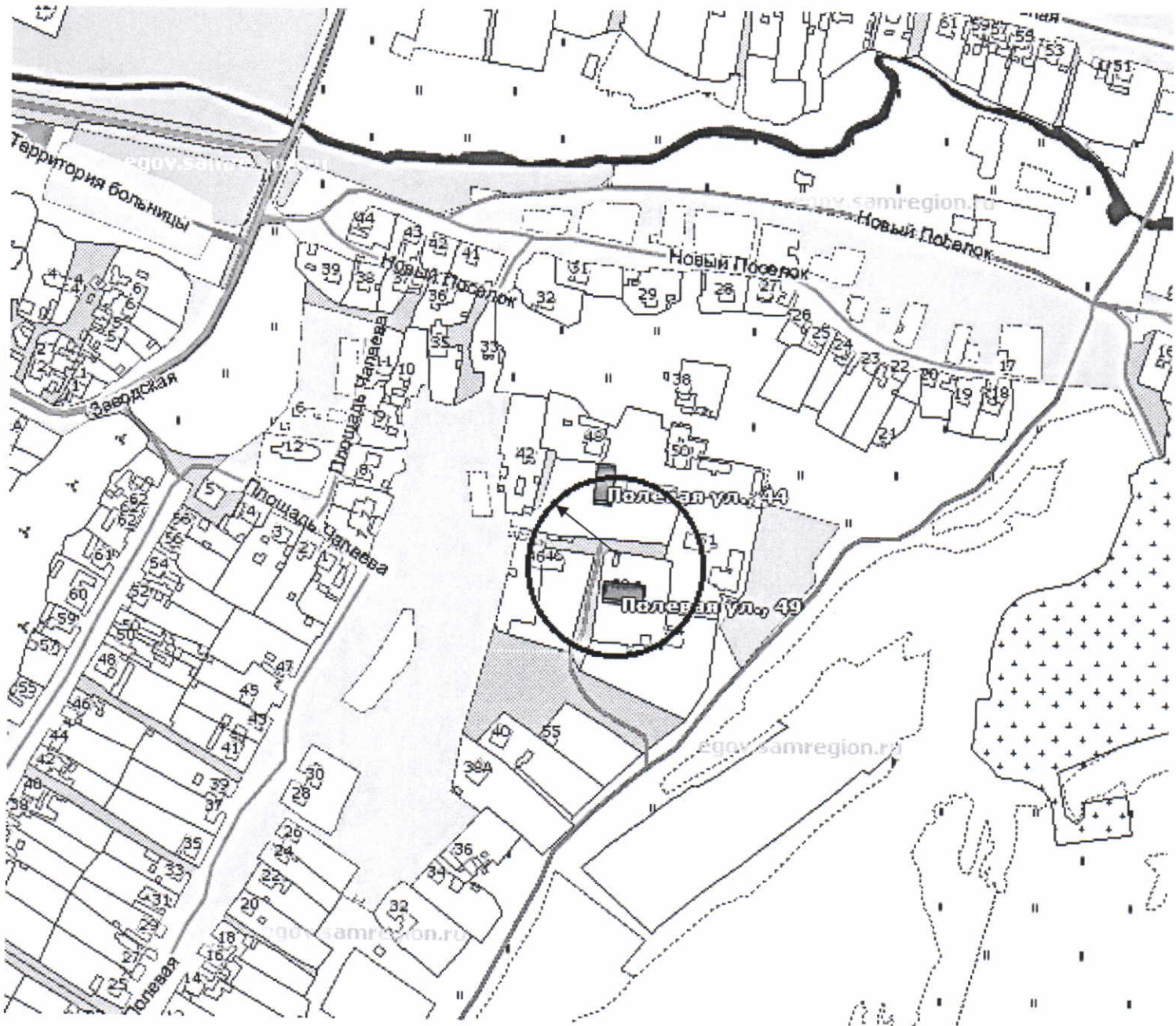
Приложение  
к постановлению Администрации  
сельского поселения Новый Буян  
муниципального района Красноярский  
от 10.10.2013 г. № 46

Схема границы прилегающей территории  
к ГБОУ СОШ с.Новый Буян структурное подразделение детский сад № 1  
Адрес местоположения: 446390 Самарская область, Красноярский район, с.Новый Буян,  
ул.Центральная, д.6.



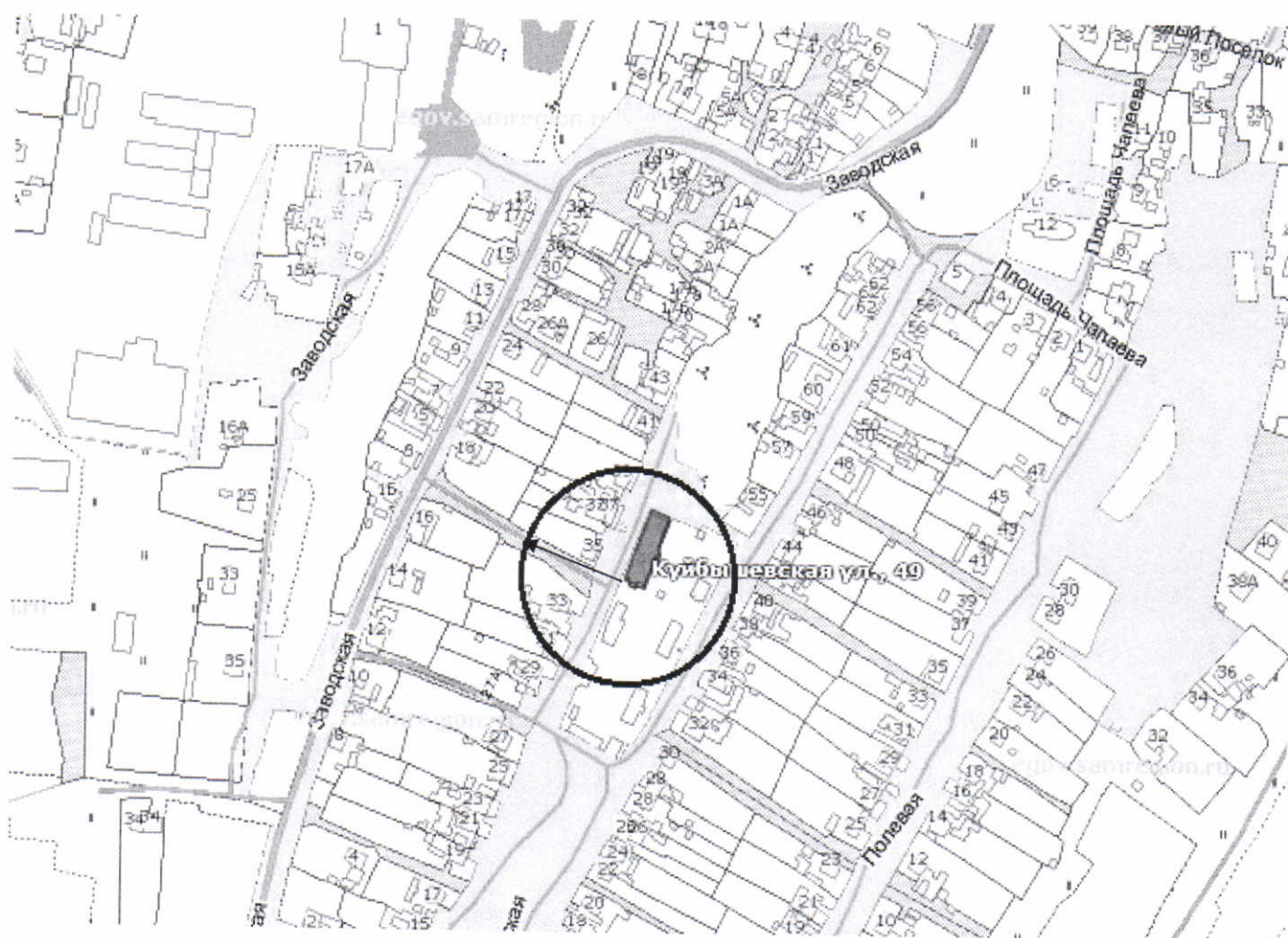
Приложение  
к постановлению Администрации  
сельского поселения Новый Буян  
муниципального района Красноярский  
от 10.10.2013 г. № 46

Схема границы прилегающей территории  
к ГБОУ СОШ с.Новый Буян структурное подразделение детский сад № 2  
Адрес местоположения: 446390 Самарская область, Красноярский район, с.Новый Буян,  
ул.Полевая, д.49.



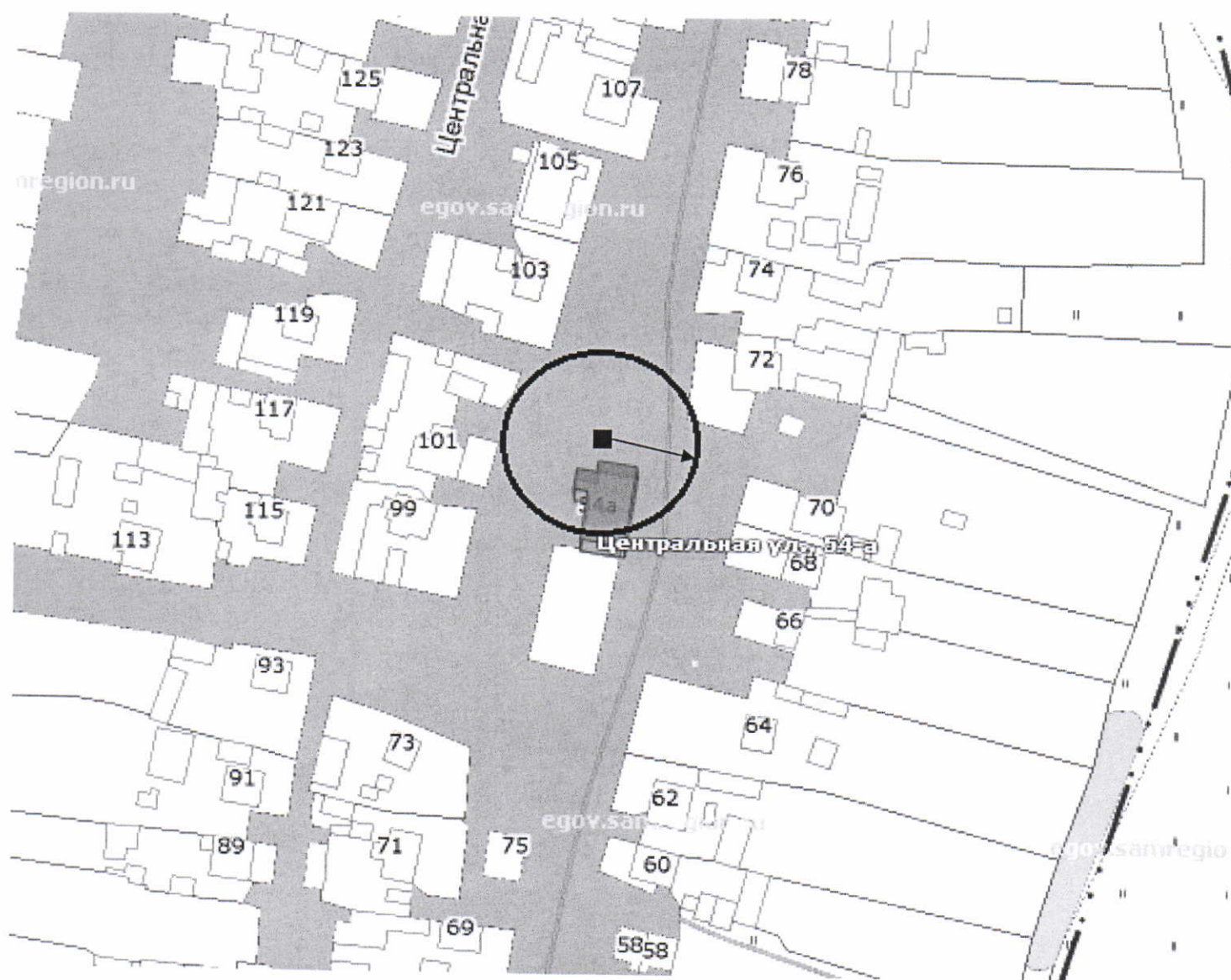
Приложение  
к постановлению Администрации  
сельского поселения Новый Буян  
муниципального района Красноярский  
от 10.10.2013 г. № 46

Схема границ прилегающей территории  
к МУ Красноярская ЦРБ поликлиническое отделение № 1  
Адрес местоположения: 446390 Самарская область, Красноярский район, с.Новый Буян,  
ул.Куйбышевская, 49.



Приложение  
к постановлению Администрации  
сельского поселения Новый Буян  
муниципального района Красноярский  
от 10.10.2013 г. № 46

Схема границ прилегающей территории  
к МУ Красноярская ЦРБ ФАП д.Новоурайкино  
Адрес местоположения: 446391 Самарская область, Красноярский район, д.Новоурайкино,  
ул.Центральная, 54 Б.



Приложение  
к постановлению Администрации  
сельского поселения Новый Буян  
муниципального района Красноярский  
от 10.10.2013 г. № 46

Схема границ прилегающей территории  
к МБУК МКДЦ филиал № 13 Дом культуры (спортивный зал)  
Адрес местоположения: 446390 Самарская область, Красноярский район, с.Новый Буян,  
ул.Степная, 20.

