



**АДМИНИСТРАЦИЯ  
СЕЛЬСКОГО ПОСЕЛЕНИЯ ХОРОШЕНЬКОЕ  
МУНИЦИПАЛЬНОГО РАЙОНА КРАСНОЯРСКИЙ  
САМАРСКОЙ ОБЛАСТИ**

**ПОСТАНОВЛЕНИЕ**

**От 24 декабря 2013 года № 69**

**Об определении границ прилегающих к некоторым организациям и объектам территорий, на которых не допускается розничная продажа алкогольной продукции**

В соответствии с Федеральными законами от 6 октября 2003 г. № 131-ФЗ «Об общих принципах организации местного самоуправления в Российской Федерации» и от 18 июля 2011г. № 218-ФЗ «О внесении изменений в Федеральный закон «О государственном регулировании производства и оборота этилового спирта, алкогольной и спиртосодержащей продукции» и отдельные законодательные акты Российской Федерации и признании утратившими силу Федерального закона «Об ограничениях розничной продажи и потребления (распития) пива и напитков, изготавливаемых на его основе», и постановлением Правительства Российской Федерации от 27 декабря 2012 г. № 1425 «Об определении органами государственной власти субъектов Российской Федерации мест массового скопления граждан и мест нахождения источников повышенной опасности, в которых не допускается розничная продажа алкогольной продукции, а также определении органами местного самоуправления границ прилегающих к некоторым организациям и объектам территорий, на которых не допускается розничная продажа алкогольной продукции», Администрация сельского поселения Хорошенькое муниципального района Красноярский ПОСТАНОВЛЯЕТ:

1. Утвердить Правила определения границ прилегающих к некоторым организациям и объектам территорий, на которых не допускается розничная продажа алкогольной продукции на территории сельского поселения Хорошенькое муниципального района Красноярский Самарской области (Приложение 1).

2. Утвердить перечень объектов сельского поселения Хорошенькое муниципального района Красноярский, на прилегающих территориях которых не допускается розничная продажа алкогольной продукции (Приложение 2).

3. Утвердить Схему границ территорий, прилегающих к детским, образовательным, медицинским организациям, на территории которых не допускается розничная продажа алкогольной продукции (Приложение 3, Приложение 4, Приложение 5, Приложение 6).

4. Не позднее 1 месяца со дня утверждения Правил определения границ прилегающих территорий направить информацию о принятых решениях в Министерство экономического развития, инвестиций и торговли Самарской области.

5. Опубликовать настоящее постановление в газете «Красноярские новости» и на официальном сайте администрации муниципального района Красноярский.

6. Установить, что настоящее постановление вступает в силу после его официального опубликования.

7. Контроль за выполнением настоящего постановления возложить на заместителя главы администрации сельского поселения Хорошенькое муниципального района Красноярский Паничкина С.А.

Заместитель главы администрации  
сельского поселения Хорошенькое

С.А.Паничкин



Утверждены  
постановлением Администрации  
сельского поселения Хорошенькое  
муниципального района Красноярский  
от «24» декабря 2013 № 69

## ПРАВИЛА

определения границ прилегающих к некоторым организациям и объектам территорий, на которых не допускается розничная продажа алкогольной продукции на территории сельского поселения Хорошенькое муниципального района Красноярский Самарской области

1. Настоящие Правила устанавливают порядок определения границ прилегающих к некоторым организациям и объектам территорий, на которых не допускается розничная продажа алкогольной продукции.

2. Розничная продажа алкогольной продукции не допускается на территориях, прилегающих:

а) в детских, образовательных, медицинских организациях, на объектах спорта, на прилегающих к ним территориях;

б) на оптовых и розничных рынках, на вокзалах, в аэропортах, в иных местах массового скопления граждан и местах нахождения источников повышенной опасности, определенных органами государственной власти субъектов Российской Федерации в порядке, установленном правительством Российской Федерации, а также на прилегающим к таким местам территориях;

в) на объектах военного назначения и на прилегающих к ним территориях.

3. В настоящих Правилах используются следующие понятия:

а) «детские организации» – организации, осуществляющие деятельность по дошкольному и начальному общему образованию (по Общероссийскому классификатору видов экономической деятельности код 80.1, кроме кода 80.10.3);

б) «обособленная территория» – территория, границы которой обозначены ограждением (объектами искусственного происхождения),

прилегающая к зданию (строению, сооружению), в котором расположены организации и (или) объекты, указанные в пункте 2 настоящих Правил;

в) «образовательные организации» – организации, определенные в соответствии с Законом Российской Федерации «Об образовании» и имеющие лицензию на осуществление образовательной деятельности;

г) «стационарный торговый объект» – торговый объект, представляющий собой здание или часть здания, строение или часть строения, прочно связанные фундаментом такого здания, строения с землей и присоединенные к сетям инженерно-технического обеспечения, в котором осуществляется розничная продажа алкогольной продукции.

4. Территория, прилегающая к организациям и объектам, указанным в пункте 2 настоящих Правил (далее – прилегающая территория), включает обособленную территорию (при наличии таковой), а также территорию, определяемую с учетом конкретных особенностей местности и застройки, примыкающую к границам обособленной территории либо непосредственно к зданию (строению, сооружению), в котором расположены организации и (или) объекты, указанные в пункте 2 настоящих Правил (далее – дополнительная территория).

5. Дополнительная территория определяется:

а) при наличии обособленной территории – от входа для посетителей на обособленную территорию до входа для посетителей в стационарный торговый объект;

б) при отсутствии обособленной территории – от входа для посетителей в здание (строение, сооружение), в котором расположены организации и (или) объекты, указанные в пункте 2 настоящих Правил, до входа для посетителей в стационарный торговый объект.

6. На территории сельского поселения Хорошенькое:

а) расстояние от детских, образовательных, медицинских организаций и объектов спорта до границ прилегающих территорий предприятий



**Перечень объектов сельского поселения Хорошенькое муниципального района  
 Красноярский Самарской области, на прилегающих территориях которых не  
 допускается продажа алкогольной продукции**

№ п/п	Полное наименование объекта	Адрес нахождения объекта
1 . Детские и образовательные организации		
1.	ГБОУ СОШ пос. Конезавод	Самарская область, Красноярский район, пос. Конезавод, ул. Школьная, д. 3
2.	Структурное подразделение детский сад «Родничок» ГБОУ СОШ пос. Конезавод	Самарская область, Красноярский район, пос. Конезавод, ул. Школьная, д. 3
3.	Свелоключевской филиал ГБОУ СОШ пос. Конезавод	Самарская область, Красноярский район, пос. Светлый Ключ, ул. Центральная, д. 6
4.	Свелоключевской филиал детский сад «Улыбка» ГБОУ СОШ пос. Конезавод	Самарская область, Красноярский район, пос. Светлый Ключ, ул. Центральная, д. 6
5.	Лопатинский филиал детский сад «Веснушки» ГБОУ СОШ пос. Конезавод	Самарская область, Красноярский район, с. Лопатино, ул. Центральная, д. 2
6.	ГБОУ ООШ с. Хорошенькое	Самарская область, Красноярский район, с. Хорошенькое, ул. Школьная, д. 12
7.	Структурное подразделение дошкольного образования Детский сад «Аистенок» ГБОУ ООШ с. Хорошенькое	Самарская область, Красноярский район, с. Хорошенькое, ул. Школьная, д. 12
8.	Офис врача общей практики	Самарская область, Красноярский район, пос. Конезавод, ул. Центральная, д. 23
9.	Фельдшерский акушерский пункт с. Хорошенькое	Самарская область, Красноярский район, с. Хорошенькое, ул. Центральная, д. 54А
10.	Фельдшерский акушерский пункт с. Лопатино	Самарская область, Красноярский район, с. Лопатино, ул. Центральная, д. 2А
11.	Фельдшерский акушерский пункт Пос. Светлый Ключ	Самарская область, Красноярский район, пос. Светлый Ключ, ул. Центральная, д. 22-3

розничной торговли и общественного питания, осуществляющих розничную продажу алкогольной продукции, должно составлять не менее 80 м.

7. Максимальное значение расстояния от детских, образовательных, медицинских организаций, объектов спорта, оптовых и розничных рынков, вокзалов, мест массового скопления граждан, мест нахождения источников повышенной опасности и объектов военного назначения до границ прилегающих территории не может превышать расстояние, указанное в пункте 6 настоящих Правил, более чем на 30 процентов.

8. Расстояния прилегающих территорий измеряются по тротуарам, пешеходным дорожкам и пешеходным переходам от входа для посетителей организации и (или) объекта, указанные в пункты 2 настоящих Правил, либо входа на обособленную территорию (при её наличии) до входа для посетителей предприятия розничной торговли и общественного питания, осуществляющего розничную продажу алкогольной продукции.

Измерение расстояния осуществляется по кратчайшему маршруту движения пешехода.

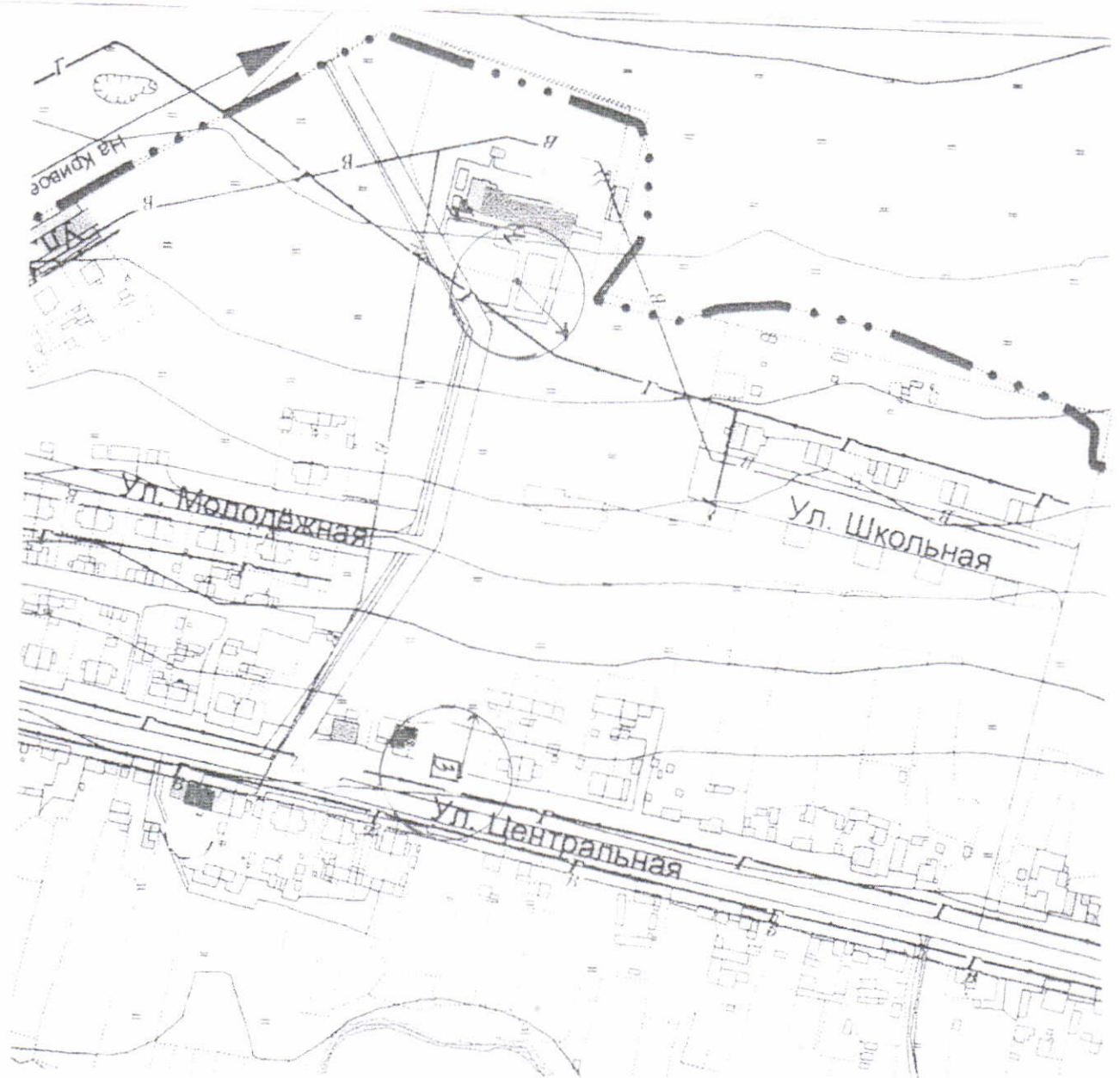
9. Администрация сельского поселения Хорошенькое вправе дифференцировано определять границы прилегающих территорий для установления запрета на розничную продажу алкогольной продукции в стационарных торговых объектах и розничную продажу алкогольной продукции при оказании услуг общественного питания.

10. Схемы границ прилегающих территории для каждой организации и (или) объекта, указанных в пункте 2 настоящих Правил, утверждаются Администрацией сельского поселения Хорошенькое муниципального района Красноярский Самарской области.

11. Контроль за соблюдением требований настоящих Правил возлагается на заместителя главы администрации сельского поселения Хорошенькое муниципального района Красноярский Паничкина С.А.

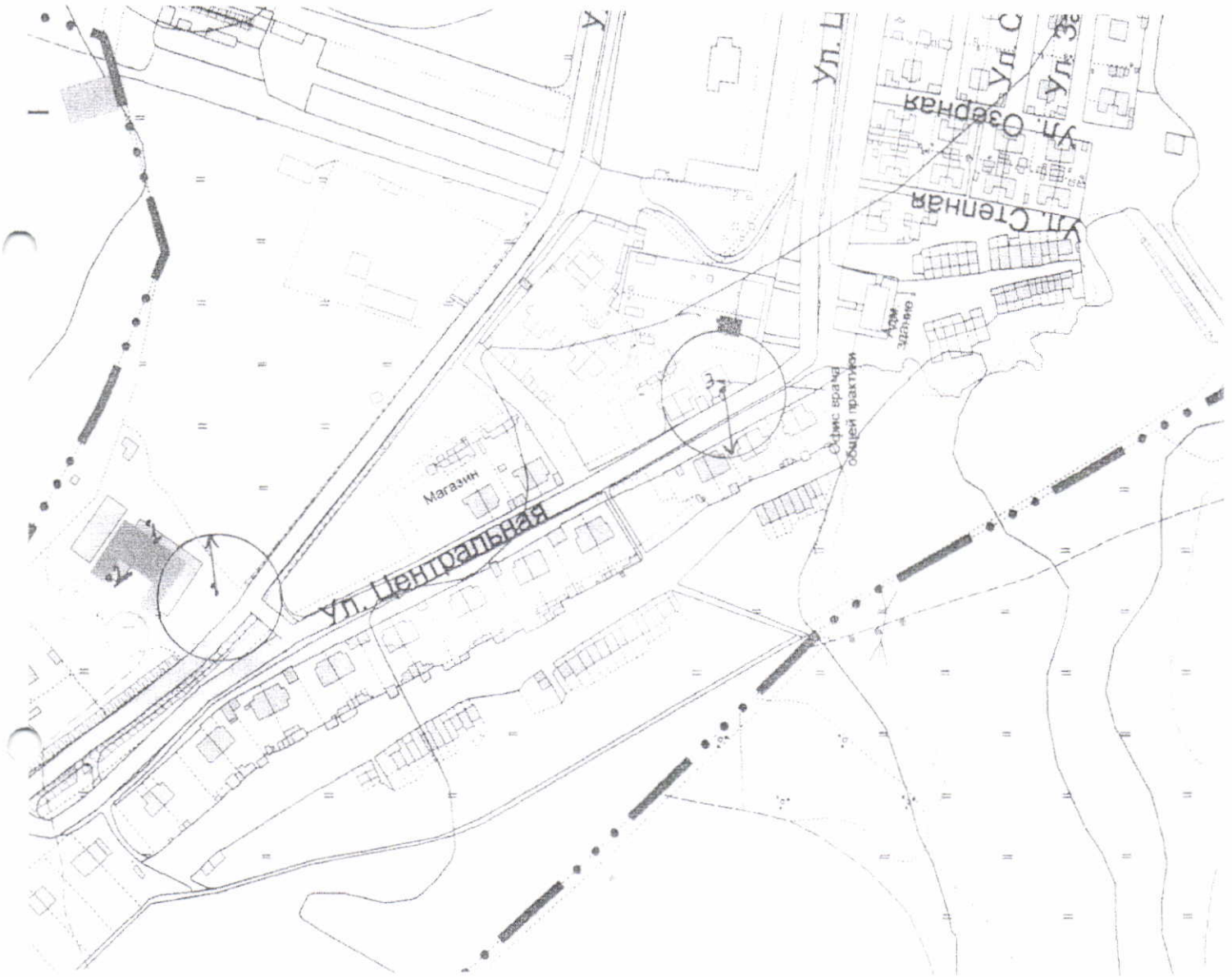


Схема границ прилегающей территории к детским, образовательным, медицинским организациям  
в с. Хорошенское Красноярского района Самарской области



1. ГБОУ ООШ с. Хорошенское: Самарская область, Красноярский район, с. Хорошенское, ул. Школьная, 12;
2. Структурное подразделение дошкольного образования Детский сад «Аистенок» ГБОУ ООШ с. Хорошенское Самарская область, Красноярский район, с. Хорошенское, ул. Школьная, 12;
3. ФАП: Самарская область, Красноярский район, с. Хорошенское, ул. Центральная, 54 А.

Схема границ прилегающей территории к детским, образовательным, медицинским организациям  
в пос. Конезавод Красноярского района Самарской области



- 1 ГБОУ СОШ пос. Конезавод : Самарская область, Красноярский район, пос. Конезавод, ул. Школьная, 3;
- 2 Структурное подразделение детский сад «Родничок» ГБОУ СОШ пос. Конезавод Самарская область, Красноярский район, пос. Конезавод, ул. Школьная, 3;
- 3.Офис врача общей практики: Самарская область, Красноярский район, пос. Конезавод, ул. Центральная, 23



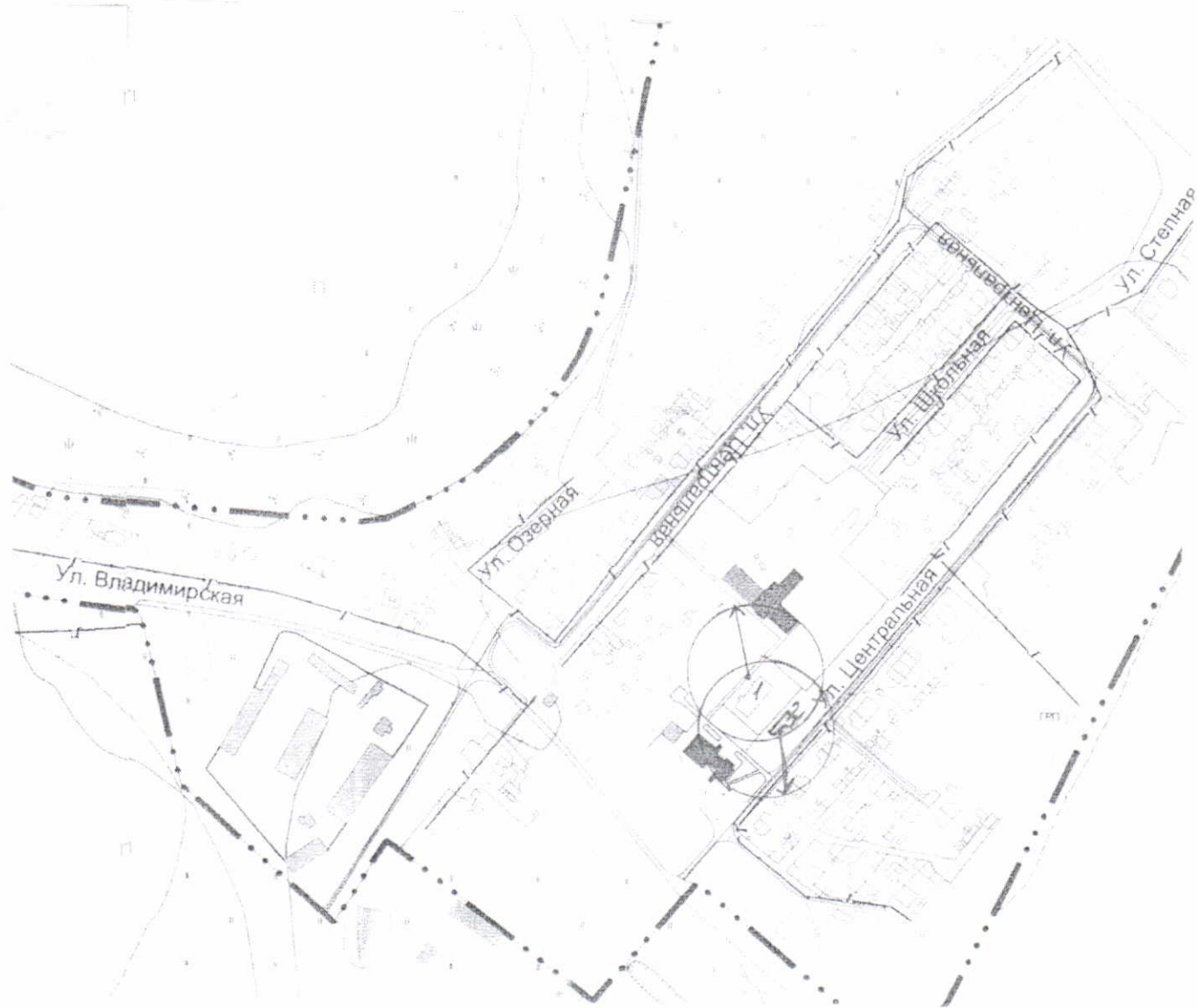
Схема границ прилегающей территории к детским, образовательным, медицинским организациям  
в пос. Светлый Ключ Красноярского района Самарской области



1. Светлоключевской филиал ГБОУ СОШ пос. Конезавод: Самарская область, Красноярский район, пос. Светлый Ключ, ул. Центральная, 6;
2. Светлоключевской филиал детский сад «Улыбка» ГБОУ СОШ пос. Конезавод: Самарская область, Красноярский район, пос. Светлый Ключ, ул. Центральная, 6;
3. ФАП: Самарская область, Красноярский район, пос. Светлый Ключ, ул. Центральная, 22-3.

Приложение № 6 к постановлению  
администрации сельского поселения  
Хорошеньковское от 24.12.2013 № 69

Схема границ прилегающей территории к детским, образовательным, медицинским организациям  
в с. Лопатино Красноярского района Самарской области



1. Лопатинский филиал детский сад «Веснушки» ГБОУ СОШ пос. Конезавод: Самарская область, Красноярский район, с. Лопатино, ул. Центральная, д. 2;
2. ФАП: Самарская область, Красноярский район, с. Лопатино, ул. Центральная, д. 2А.