

Сообщение о возможном установлении публичного сервитута

В соответствии со статьей 39.42 Земельного кодекса Российской Федерации Администрация муниципального района Красноярский Самарской области информирует о возможном установлении публичного сервитута в целях размещения антенно-мачтового сооружения связи объекта «Установка АМС БС в Самарской области Российской Федерации по проекту «Устранение цифрового неравенства» (УЦН 2.0)».

Публичный сервитут испрашивается площадью 25 +/- 2 кв.м., в отношении земель кадастрового квартала 63:26:1702006.

Границы указаны на схеме в приложении к настоящему сообщению.

Документация по планировке территории (проект планировки территории и проект межевания территории) – отсутствует.

С поступившим ходатайством об установлении публичного сервитута и прилагаемым к нему описанием местоположения границ публичного сервитута заинтересованные лица могут ознакомиться по адресу: Самарская область, Красноярский район, с. Красный Яр, ул. Комсомольская, 92А, 3 этаж, кабинет 314 (пн – пт с 09.00 до 14.00, обед с 12.00 до 13.00).

Заявления об учете прав на земельные участки подаются в течение 15 дней со дня опубликования сообщения через ящик корреспонденции, расположенный по адресу: Самарская область, Красноярский район, с. Красный Яр, ул. Комсомольская, 92А, 4 этаж, либо почтовым отправлением по указанному адресу, а также по адресу электронной почты: kymc63-26@mail.ru.

Информация о поступившем ходатайстве об установлении публичного сервитута размещена на официальном интернет-сайте администрации муниципального района Красноярский Самарской области (<http://kryaradm.ru>).

ОПИСАНИЕ МЕСТОПОЛОЖЕНИЯ ГРАНИЦ

Антенно-мачтовое сооружение связи по проекту «Устранение цифрового неравенства»

(наименование объекта, местоположение границ которого описано (далее - объект))

Раздел 1		
Сведения об объекте		
№ п/п	Характеристики объекта	Описание характеристик
1	2	3
1	Местоположение объекта	Самарская область, Красноярский м.р-н, Булак п
2	Площадь объекта ± величина погрешности определения площади ($P \pm \Delta P$)	$25 \text{ м}^2 \pm 2 \text{ м}^2$
3	Иные характеристики объекта	<p>Вид объекта реестра границ: Зона с особыми условиями использования территории</p> <p>Вид объекта по документу: Публичный сервитут для использования земель и земельных участков в целях размещения антенно-мачтовых сооружений связи по проекту «Устранение цифрового неравенства»</p> <p>Содержание ограничений использования объектов недвижимости в пределах зоны или территории: Публичный сервитут устанавливается для использования земель и земельных участков в целях размещения антенно-мачтового сооружения связи по проекту «Устранение цифрового неравенства» на срок 49 (сорок девять) лет с кадастровым номером 63:26:1702006, расположенного по адресу: Самарская область, Красноярский муниципальный район, п. Булак.</p> <p>Лицо в пользу которого устанавливается публичный сервитут - публичное акционерное общество "Ростелеком" (ОГРН 1027700198767, ИНН 7707049388). Почтовый адрес: 115172, Российская Федерация, Москва, ул. Гончарная, д. 30, стр 1.</p> <p>Контактный телефон/факс: +7 (499) 999-82-83 / +7 (499) 999-82-22.</p> <p>Электронная почта: rostelecom@rt.ru</p>

Раздел 2

Сведения о местоположении границ объекта

1. Система координат МСК-63 зона 1


2. Сведения о характерных точках границ объекта

Обозначение характерных точек границ	Координаты, м		Метод определения координат характерной точки	Средняя квадратическая погрешность положения характерной точки (Mt), м	Описание обозначения точки на местности (при наличии)
	X	Y			
1	2	3	4	5	6
1	420 053,85	1 413 697,18	Аналитический метод	0,10	—
2	420 050,64	1 413 701,01		0,10	
3	420 046,81	1 413 697,80		0,10	
4	420 050,02	1 413 693,97		0,10	
I	420 053,85	1 413 697,18		0,10	

3. Сведения о характерных точках части (частей) границы объекта





1	2	3	4	5	6
—	—	—	—	—	—

Схема расположения границ публичного сервитута



Масштаб 1:800

Условные обозначения:

- 52:46:011:054 - Обозначение кадастрового квартала
- 0116004:276 - Обозначение и кадастровый номер существующего земельного участка
- 0060113:412 - Обозначение и кадастровый номер объекта капитального строительства
-  - Существующая часть границы ЗОУИТ (территориальной зоны)
-  - Проектные границы публичного сервитута
-  - Существующие границы земельных участков
-  - Характерная точка границы публичного сервитута