

**ОПИСАНИЕ МЕСТОПОЛОЖЕНИЯ ГРАНИЦ****поселок Городцовка**

(изменение местоположения)

(наименование объекта, местоположение границ которого описано (далее - объект))

**Сведения об объекте**

№ п/п	Характеристики объекта землеустройства	Описание характеристик
1	2	3
1.	Местоположение объекта землеустройства	446368, Самарская область, район Красноярский, сельское поселение Светлое Поле, поселок Городцовка
2.	Площадь объекта землеустройства $\pm$ величина погрешности определения площади ( $P \pm \Delta P$ ), м <sup>2</sup>	6903241 $\pm$ 920
3.	Иные характеристики объекта землеустройства	-

## ОПИСАНИЕ МЕСТОПОЛОЖЕНИЯ ОБЪЕКТА

поселок Городцовка

(изменение местоположения)

(наименование объекта)

Сведения о местоположении измененных (уточненных) границ  
объекта

## 1. Система координат МСК-63, зона 1

## 2. Сведения о характерных точках границ объекта землеустройства

Обозначение характерных точек границ	Существующие координаты, м		Измененные (уточненные) координаты, м		Метод определения координат и средняя квадратическая погрешность положения характерной точки (Мт), м	Описание закрепления точки
	Х	У	Х	У		
1	2	3	4	5	6	7
1	-	-	424301.71	1385832.19	Картометрический метод 0.1	-
2	-	-	424310.61	1385829.80	Картометрический метод 0.1	-
3	-	-	424318.70	1385817.50	Картометрический метод 0.1	-
4	-	-	424326.40	1385800.10	Картометрический метод 0.1	-
5	-	-	424326.21	1385790.80	Картометрический метод 0.1	-
6	-	-	424320.50	1385784.29	Картометрический метод 0.1	-
7	-	-	424315.90	1385781.00	Картометрический метод 0.1	-
8	-	-	424318.80	1385775.90	Картометрический метод 0.1	-
9	-	-	424320.00	1385758.40	Картометрический метод 0.1	-
10	-	-	424318.01	1385744.20	Картометрический метод 0.1	-
11	-	-	424307.00	1385733.69	Картометрический метод 0.1	-
12	-	-	424295.70	1385734.70	Картометрический метод 0.1	-
13	-	-	424281.00	1385741.30	Картометрический метод 0.1	-
14	-	-	424268.50	1385751.39	Картометрический метод 0.1	-
15	-	-	424263.30	1385761.90	Картометрический метод 0.1	-
16	-	-	424261.61	1385769.80	Картометрический метод 0.1	-
17	-	-	424256.01	1385768.00	Картометрический метод 0.1	-
18	-	-	424252.00	1385770.00	Картометрический метод 0.1	-
19	-	-	424251.00	1385774.90	Картометрический метод 0.1	-
20	-	-	424260.00	1385782.00	Картометрический метод 0.1	-
21	-	-	424283.00	1385792.00	Картометрический метод 0.1	-
22	-	-	424295.01	1385796.00	Картометрический метод 0.1	-
23	-	-	424294.31	1385796.40	Картометрический метод 0.1	-
24	-	-	424294.51	1385815.90	Картометрический метод 0.1	-
25	-	-	424295.50	1385828.69	Картометрический метод 0.1	-
1	-	-	424301.71	1385832.19	Картометрический метод 0.1	-
26	-	-	423693.00	1386445.00	Картометрический метод 0.1	-
27	-	-	423686.00	1386444.00	Картометрический метод 0.1	-
28	-	-	423680.90	1386439.00	Картометрический метод 0.1	-
29	-	-	423679.00	1386434.00	Картометрический метод 0.1	-
30	-	-	423680.90	1386427.01	Картометрический метод 0.1	-
31	-	-	423686.01	1386422.00	Картометрический метод 0.1	-
32	-	-	423698.00	1386419.00	Картометрический метод 0.1	-
33	-	-	423720.00	1386415.00	Картометрический метод 0.1	-
34	-	-	423729.00	1386417.00	Картометрический метод 0.1	-
35	-	-	423730.00	1386423.90	Картометрический метод 0.1	-
36	-	-	423726.00	1386431.00	Картометрический метод 0.1	-
37	-	-	423718.00	1386438.01	Картометрический метод 0.1	-
38	-	-	423705.00	1386443.00	Картометрический метод 0.1	-
26	-	-	423693.00	1386445.00	Картометрический метод 0.1	-
39	-	-	423806.00	1386469.00	Картометрический метод 0.1	-
40	-	-	423799.00	1386467.01	Картометрический метод 0.1	-
41	-	-	423792.00	1386461.01	Картометрический метод 0.1	-
42	-	-	423789.00	1386459.00	Картометрический метод 0.1	-
43	-	-	423785.00	1386455.01	Картометрический метод 0.1	-
44	-	-	423782.00	1386450.01	Картометрический метод 0.1	-

## ОПИСАНИЕ МЕСТОПОЛОЖЕНИЯ ОБЪЕКТА

поселок Городцовка

(изменение местоположения)

(наименование объекта)

Сведения о местоположении измененных (уточненных) границ  
объекта

## 1. Система координат МСК-63, зона 1

## 2. Сведения о характерных точках границ объекта землеустройства

Обозначение характерных точек границ	Существующие координаты, м		Измененные (уточненные) координаты, м		Метод определения координат и средняя квадратическая погрешность положения характерной точки (Мт), м	Описание закрепления точки
	Х	У	Х	У		
45	-	-	423784.00	1386444.00	Картометрический метод 0.1	-
46	-	-	423789.00	1386443.00	Картометрический метод 0.1	-
47	-	-	423797.00	1386444.00	Картометрический метод 0.1	-
48	-	-	423807.00	1386452.00	Картометрический метод 0.1	-
49	-	-	423811.00	1386461.00	Картометрический метод 0.1	-
50	-	-	423811.00	1386467.90	Картометрический метод 0.1	-
39	-	-	423806.00	1386469.00	Картометрический метод 0.1	-
51	-	-	423579.33	1386586.00	Картометрический метод 0.1	-
52	-	-	423554.15	1386580.57	Картометрический метод 0.1	-
53	-	-	423545.09	1386584.12	Картометрический метод 0.1	-
54	-	-	423535.13	1386585.93	Картометрический метод 0.1	-
55	-	-	423526.85	1386579.93	Картометрический метод 0.1	-
56	-	-	423523.74	1386570.42	Картометрический метод 0.1	-
57	-	-	423524.10	1386560.87	Картометрический метод 0.1	-
58	-	-	423531.81	1386552.15	Картометрический метод 0.1	-
59	-	-	423546.02	1386541.18	Картометрический метод 0.1	-
60	-	-	423554.64	1386535.91	Картометрический метод 0.1	-
61	-	-	423558.27	1386534.17	Картометрический метод 0.1	-
62	-	-	423560.37	1386534.97	Картометрический метод 0.1	-
63	-	-	423572.14	1386545.74	Картометрический метод 0.1	-
64	-	-	423593.04	1386566.31	Картометрический метод 0.1	-
65	-	-	423603.91	1386570.94	Картометрический метод 0.1	-
66	-	-	423601.80	1386578.46	Картометрический метод 0.1	-
67	-	-	423592.76	1386585.45	Картометрический метод 0.1	-
51	-	-	423579.33	1386586.00	Картометрический метод 0.1	-
68	-	-	423733.00	1386617.00	Картометрический метод 0.1	-
69	-	-	423726.00	1386616.01	Картометрический метод 0.1	-
70	-	-	423723.00	1386615.00	Картометрический метод 0.1	-
71	-	-	423716.00	1386610.90	Картометрический метод 0.1	-
72	-	-	423713.00	1386605.00	Картометрический метод 0.1	-
73	-	-	423715.00	1386599.90	Картометрический метод 0.1	-
74	-	-	423722.00	1386598.00	Картометрический метод 0.1	-
75	-	-	423730.00	1386598.00	Картометрический метод 0.1	-
76	-	-	423738.00	1386601.00	Картометрический метод 0.1	-
77	-	-	423741.01	1386607.00	Картометрический метод 0.1	-
78	-	-	423739.00	1386613.01	Картометрический метод 0.1	-
68	-	-	423733.00	1386617.00	Картометрический метод 0.1	-
79	-	-	423563.90	1386654.01	Картометрический метод 0.1	-
80	-	-	423557.30	1386653.60	Картометрический метод 0.1	-
81	-	-	423547.31	1386649.30	Картометрический метод 0.1	-
82	-	-	423541.21	1386647.20	Картометрический метод 0.1	-
83	-	-	423532.80	1386641.50	Картометрический метод 0.1	-
84	-	-	423530.60	1386635.01	Картометрический метод 0.1	-
85	-	-	423533.10	1386627.91	Картометрический метод 0.1	-
86	-	-	423539.70	1386624.30	Картометрический метод 0.1	-
87	-	-	423550.30	1386625.90	Картометрический метод 0.1	-

## ОПИСАНИЕ МЕСТОПОЛОЖЕНИЯ ОБЪЕКТА

## поселок Городцовка

(изменение местоположения)

(наименование объекта)

Сведения о местоположении измененных (уточненных) границ  
объекта

## 1. Система координат МСК-63, зона 1

## 2. Сведения о характерных точках границ объекта землеустройства

Обозначение характерных точек границ	Существующие координаты, м		Измененные (уточненные) координаты, м		Метод определения координат и средняя квадратическая погрешность положения характерной точки (Мт), м	Описание закрепления точки
	X	Y	X	Y		
88	-	-	423563.40	1386634.60	Картометрический метод 0.1	-
89	-	-	423568.71	1386642.80	Картометрический метод 0.1	-
90	-	-	423568.40	1386650.30	Картометрический метод 0.1	-
79	-	-	423563.90	1386654.01	Картометрический метод 0.1	-
91	-	-	423281.30	1386897.31	Картометрический метод 0.1	-
92	-	-	423267.70	1386893.90	Картометрический метод 0.1	-
93	-	-	423255.40	1386880.00	Картометрический метод 0.1	-
94	-	-	423248.70	1386864.90	Картометрический метод 0.1	-
95	-	-	423243.00	1386848.40	Картометрический метод 0.1	-
96	-	-	423240.70	1386836.71	Картометрический метод 0.1	-
97	-	-	423239.61	1386816.30	Картометрический метод 0.1	-
98	-	-	423243.40	1386798.91	Картометрический метод 0.1	-
99	-	-	423251.20	1386787.91	Картометрический метод 0.1	-
100	-	-	423261.20	1386784.70	Картометрический метод 0.1	-
101	-	-	423273.50	1386785.50	Картометрический метод 0.1	-
102	-	-	423287.30	1386791.10	Картометрический метод 0.1	-
103	-	-	423302.00	1386792.21	Картометрический метод 0.1	-
104	-	-	423315.70	1386784.40	Картометрический метод 0.1	-
105	-	-	423337.20	1386768.10	Картометрический метод 0.1	-
106	-	-	423356.00	1386764.90	Картометрический метод 0.1	-
107	-	-	423391.20	1386775.51	Картометрический метод 0.1	-
108	-	-	423418.60	1386785.71	Картометрический метод 0.1	-
109	-	-	423425.20	1386790.01	Картометрический метод 0.1	-
110	-	-	423428.30	1386795.70	Картометрический метод 0.1	-
111	-	-	423427.10	1386804.50	Картометрический метод 0.1	-
112	-	-	423422.90	1386810.50	Картометрический метод 0.1	-
113	-	-	423426.20	1386813.80	Картометрический метод 0.1	-
114	-	-	423436.21	1386817.10	Картометрический метод 0.1	-
115	-	-	423448.20	1386816.20	Картометрический метод 0.1	-
116	-	-	423468.00	1386807.80	Картометрический метод 0.1	-
117	-	-	423484.70	1386794.31	Картометрический метод 0.1	-
118	-	-	423495.40	1386775.60	Картометрический метод 0.1	-
119	-	-	423501.70	1386753.01	Картометрический метод 0.1	-
120	-	-	423507.20	1386735.60	Картометрический метод 0.1	-
121	-	-	423515.41	1386721.21	Картометрический метод 0.1	-
122	-	-	423522.70	1386717.20	Картометрический метод 0.1	-
123	-	-	423532.10	1386718.50	Картометрический метод 0.1	-
124	-	-	423540.00	1386729.20	Картометрический метод 0.1	-
125	-	-	423544.30	1386734.40	Картометрический метод 0.1	-
126	-	-	423552.00	1386735.60	Картометрический метод 0.1	-
127	-	-	423573.60	1386733.71	Картометрический метод 0.1	-
128	-	-	423590.70	1386734.00	Картометрический метод 0.1	-
129	-	-	423597.70	1386738.90	Картометрический метод 0.1	-
130	-	-	423596.40	1386747.70	Картометрический метод 0.1	-
131	-	-	423590.30	1386755.20	Картометрический метод 0.1	-
132	-	-	423581.70	1386756.50	Картометрический метод 0.1	-
133	-	-	423564.31	1386754.10	Картометрический метод 0.1	-
134	-	-	423556.11	1386754.21	Картометрический метод 0.1	-

## ОПИСАНИЕ МЕСТОПОЛОЖЕНИЯ ОБЪЕКТА

## поселок Городцовка

(изменение местоположения)

(наименование объекта)

Сведения о местоположении измененных (уточненных) границ  
объекта

## 1. Система координат МСК-63, зона 1

## 2. Сведения о характерных точках границ объекта землеустройства

Обозначение характерных точек границ	Существующие координаты, м		Измененные (уточненные) координаты, м		Метод определения координат и средняя квадратическая погрешность положения характерной точки (Мт), м	Описание закрепления точки
	Х	У	Х	У		
135	-	-	423548.40	1386756.80	Картометрический метод 0.1	-
136	-	-	423545.50	1386764.40	Картометрический метод 0.1	-
137	-	-	423548.60	1386773.00	Картометрический метод 0.1	-
138	-	-	423559.40	1386778.91	Картометрический метод 0.1	-
139	-	-	423564.30	1386785.51	Картометрический метод 0.1	-
140	-	-	423564.30	1386797.30	Картометрический метод 0.1	-
141	-	-	423556.40	1386820.80	Картометрический метод 0.1	-
142	-	-	423543.40	1386847.40	Картометрический метод 0.1	-
143	-	-	423531.31	1386853.61	Картометрический метод 0.1	-
144	-	-	423519.60	1386855.40	Картометрический метод 0.1	-
145	-	-	423490.40	1386844.40	Картометрический метод 0.1	-
146	-	-	423478.80	1386839.70	Картометрический метод 0.1	-
147	-	-	423463.20	1386833.41	Картометрический метод 0.1	-
148	-	-	423450.10	1386832.61	Картометрический метод 0.1	-
149	-	-	423428.20	1386840.61	Картометрический метод 0.1	-
150	-	-	423415.40	1386841.90	Картометрический метод 0.1	-
151	-	-	423406.71	1386836.41	Картометрический метод 0.1	-
152	-	-	423394.50	1386827.00	Картометрический метод 0.1	-
153	-	-	423385.50	1386824.91	Картометрический метод 0.1	-
154	-	-	423376.50	1386827.71	Картометрический метод 0.1	-
155	-	-	423371.50	1386835.31	Картометрический метод 0.1	-
156	-	-	423369.00	1386847.40	Картометрический метод 0.1	-
157	-	-	423365.90	1386858.00	Картометрический метод 0.1	-
158	-	-	423356.00	1386862.41	Картометрический метод 0.1	-
159	-	-	423338.30	1386869.90	Картометрический метод 0.1	-
160	-	-	423312.40	1386886.20	Картометрический метод 0.1	-
161	-	-	423294.30	1386895.41	Картометрический метод 0.1	-
91	-	-	423281.30	1386897.31	Картометрический метод 0.1	-
162	-	-	421876.28	1387813.99	Картометрический метод 0.1	-
163	-	-	421874.43	1387812.32	Картометрический метод 0.1	-
164	-	-	421868.79	1387802.28	Картометрический метод 0.1	-
165	-	-	421864.20	1387797.78	Картометрический метод 0.1	-
166	-	-	421859.05	1387785.71	Картометрический метод 0.1	-
167	-	-	421847.89	1387779.25	Картометрический метод 0.1	-
168	-	-	421827.66	1387718.37	Картометрический метод 0.1	-
169	-	-	421849.74	1387703.54	Картометрический метод 0.1	-
170	-	-	421872.25	1387680.13	Картометрический метод 0.1	-
171	-	-	421899.30	1387656.68	Картометрический метод 0.1	-
172	-	-	421918.74	1387628.75	Картометрический метод 0.1	-
173	-	-	421932.65	1387603.90	Картометрический метод 0.1	-
174	-	-	421938.07	1387588.21	Картометрический метод 0.1	-
175	-	-	421932.81	1387564.03	Картометрический метод 0.1	-
176	-	-	421923.90	1387527.27	Картометрический метод 0.1	-
177	-	-	421910.49	1387495.10	Картометрический метод 0.1	-
178	-	-	421897.61	1387465.95	Картометрический метод 0.1	-
179	-	-	421884.86	1387450.42	Картометрический метод 0.1	-
180	-	-	421872.21	1387448.00	Картометрический метод 0.1	-
181	-	-	421850.06	1387453.75	Картометрический метод 0.1	-

## ОПИСАНИЕ МЕСТОПОЛОЖЕНИЯ ОБЪЕКТА

## поселок Городцовка

(изменение местоположения)

(наименование объекта)

Сведения о местоположении измененных (уточненных) границ  
объекта

## 1. Система координат МСК-63, зона 1

## 2. Сведения о характерных точках границ объекта землеустройства

Обозначение характерных точек границ	Существующие координаты, м		Измененные (уточненные) координаты, м		Метод определения координат и средняя квадратическая погрешность положения характерной точки (Мт), м	Описание закрепления точки
	Х	У	Х	У		
182	-	-	421820.41	1387468.65	Картометрический метод 0.1	-
183	-	-	421802.47	1387496.06	Картометрический метод 0.1	-
184	-	-	421776.16	1387545.24	Картометрический метод 0.1	-
185	-	-	421746.28	1387591.43	Картометрический метод 0.1	-
186	-	-	421724.32	1387619.38	Картометрический метод 0.1	-
187	-	-	421676.76	1387664.71	Картометрический метод 0.1	-
188	-	-	421618.61	1387710.14	Картометрический метод 0.1	-
189	-	-	421593.51	1387726.51	Картометрический метод 0.1	-
190	-	-	421575.84	1387726.67	Картометрический метод 0.1	-
191	-	-	421544.91	1387711.30	Картометрический метод 0.1	-
192	-	-	421539.05	1387708.25	Картометрический метод 0.1	-
193	-	-	421570.14	1387570.40	Картометрический метод 0.1	-
194	-	-	421603.57	1387453.72	Картометрический метод 0.1	-
195	-	-	421606.06	1387443.77	Картометрический метод 0.1	-
196	-	-	421607.16	1387437.62	Картометрический метод 0.1	-
197	-	-	421607.88	1387433.58	Картометрический метод 0.1	-
198	-	-	421609.00	1387423.27	Картометрический метод 0.1	-
199	-	-	421610.25	1387406.41	Картометрический метод 0.1	-
200	-	-	421619.96	1387307.97	Картометрический метод 0.1	-
201	-	-	421628.10	1387299.42	Картометрический метод 0.1	-
202	-	-	421685.68	1387270.90	Картометрический метод 0.1	-
203	-	-	421719.07	1387257.90	Картометрический метод 0.1	-
204	-	-	421738.05	1387253.72	Картометрический метод 0.1	-
205	-	-	421738.03	1387253.56	Картометрический метод 0.1	-
206	-	-	421734.86	1387221.85	Картометрический метод 0.1	-
207	-	-	421734.79	1387220.38	Картометрический метод 0.1	-
208	-	-	421733.79	1387198.75	Картометрический метод 0.1	-
209	-	-	421726.01	1387030.61	Картометрический метод 0.1	-
210	-	-	421715.46	1386802.59	Картометрический метод 0.1	-
211	-	-	421708.73	1386657.14	Картометрический метод 0.1	-
212	-	-	421705.56	1386588.61	Картометрический метод 0.1	-
213	-	-	421702.68	1386434.49	Картометрический метод 0.1	-
214	-	-	421702.46	1386411.02	Картометрический метод 0.1	-
215	-	-	421703.85	1386378.41	Картометрический метод 0.1	-
216	-	-	421759.03	1386371.06	Картометрический метод 0.1	-
217	-	-	421817.14	1386340.05	Картометрический метод 0.1	-
218	-	-	421817.18	1386340.79	Картометрический метод 0.1	-
219	-	-	421817.58	1386340.79	Картометрический метод 0.1	-
220	-	-	421817.61	1386339.80	Картометрический метод 0.1	-
221	-	-	421839.22	1386328.27	Картометрический метод 0.1	-
222	-	-	421914.31	1386288.29	Картометрический метод 0.1	-
223	-	-	421944.10	1386236.84	Картометрический метод 0.1	-
224	-	-	422037.33	1386079.21	Картометрический метод 0.1	-
225	-	-	422038.02	1386066.31	Картометрический метод 0.1	-
226	-	-	422041.75	1386022.55	Картометрический метод 0.1	-
227	-	-	422046.94	1385975.12	Картометрический метод 0.1	-
228	-	-	422041.70	1385975.06	Картометрический метод 0.1	-
229	-	-	422040.77	1385952.25	Картометрический метод 0.1	-
230	-	-	422042.41	1385951.91	Картометрический метод 0.1	-

## ОПИСАНИЕ МЕСТОПОЛОЖЕНИЯ ОБЪЕКТА

## поселок Городцовка

(изменение местоположения)

(наименование объекта)

Сведения о местоположении измененных (уточненных) границ  
объекта

## 1. Система координат МСК-63, зона 1

## 2. Сведения о характерных точках границ объекта землеустройства

Обозначение характерных точек границ	Существующие координаты, м		Измененные (уточненные) координаты, м		Метод определения координат и средняя квадратическая погрешность положения характерной точки (Мт), м	Описание закрепления точки
	Х	У	Х	У		
231	-	-	422003.28	1385837.35	Картометрический метод 0.1	-
232	-	-	421993.09	1385836.45	Картометрический метод 0.1	-
233	-	-	421994.74	1385812.46	Картометрический метод 0.1	-
234	-	-	421989.03	1385796.96	Картометрический метод 0.1	-
235	-	-	421822.04	1385709.50	Картометрический метод 0.1	-
236	-	-	421819.85	1385708.43	Картометрический метод 0.1	-
237	-	-	421820.91	1385702.20	Картометрический метод 0.1	-
238	-	-	421821.98	1385702.19	Картометрический метод 0.1	-
239	-	-	421822.64	1385695.37	Картометрический метод 0.1	-
240	-	-	421822.09	1385695.26	Картометрический метод 0.1	-
241	-	-	421821.99	1385691.79	Картометрический метод 0.1	-
242	-	-	421817.48	1385691.92	Картометрический метод 0.1	-
243	-	-	421842.00	1385574.00	Картометрический метод 0.1	-
244	-	-	421835.14	1385572.04	Картометрический метод 0.1	-
245	-	-	421862.49	1385440.50	Картометрический метод 0.1	-
246	-	-	422031.53	1385464.72	Картометрический метод 0.1	-
247	-	-	422050.16	1385441.86	Картометрический метод 0.1	-
248	-	-	422067.30	1385419.18	Картометрический метод 0.1	-
249	-	-	422068.79	1385407.02	Картометрический метод 0.1	-
250	-	-	422035.64	1385402.66	Картометрический метод 0.1	-
251	-	-	422036.81	1385371.18	Картометрический метод 0.1	-
252	-	-	422105.16	1385364.54	Картометрический метод 0.1	-
253	-	-	422112.14	1385355.03	Картометрический метод 0.1	-
254	-	-	422120.88	1385343.15	Картометрический метод 0.1	-
255	-	-	422121.26	1385342.63	Картометрический метод 0.1	-
256	-	-	422123.31	1385339.84	Картометрический метод 0.1	-
257	-	-	422129.65	1385331.21	Картометрический метод 0.1	-
258	-	-	422107.21	1385305.85	Картометрический метод 0.1	-
259	-	-	422098.40	1385296.53	Картометрический метод 0.1	-
260	-	-	422047.60	1385239.79	Картометрический метод 0.1	-
261	-	-	421944.61	1385121.20	Картометрический метод 0.1	-
262	-	-	421914.84	1385082.95	Картометрический метод 0.1	-
263	-	-	421914.03	1385081.27	Картометрический метод 0.1	-
264	-	-	421903.28	1385059.18	Картометрический метод 0.1	-
265	-	-	421895.32	1385029.50	Картометрический метод 0.1	-
266	-	-	421892.32	1384999.72	Картометрический метод 0.1	-
267	-	-	421895.33	1384956.08	Картометрический метод 0.1	-
268	-	-	421930.33	1384696.01	Картометрический метод 0.1	-
269	-	-	421931.37	1384682.78	Картометрический метод 0.1	-
270	-	-	421931.75	1384679.93	Картометрический метод 0.1	-
271	-	-	421948.52	1384676.80	Картометрический метод 0.1	-
272	-	-	421961.57	1384673.40	Картометрический метод 0.1	-
273	-	-	421968.05	1384664.36	Картометрический метод 0.1	-
274	-	-	421970.36	1384649.62	Картометрический метод 0.1	-
275	-	-	421964.54	1384638.23	Картометрический метод 0.1	-
276	-	-	421948.94	1384629.35	Картометрический метод 0.1	-
277	-	-	421938.72	1384625.71	Картометрический метод 0.1	-
278	-	-	421938.96	1384623.62	Картометрический метод 0.1	-
279	-	-	421948.21	1384550.99	Картометрический метод 0.1	-

## ОПИСАНИЕ МЕСТОПОЛОЖЕНИЯ ОБЪЕКТА

## поселок Городцовка

(изменение местоположения)

(наименование объекта)

Сведения о местоположении измененных (уточненных) границ  
объекта

## 1. Система координат МСК-63, зона 1

## 2. Сведения о характерных точках границ объекта землеустройства

Обозначение характерных точек границ	Существующие координаты, м		Измененные (уточненные) координаты, м		Метод определения координат и средняя квадратическая погрешность положения характерной точки (Мт), м	Описание закрепления точки
	Х	У	Х	У		
280	-	-	421956.95	1384486.44	Картометрический метод 0.1	-
281	-	-	421966.22	1384415.49	Картометрический метод 0.1	-
282	-	-	422000.11	1384164.86	Картометрический метод 0.1	-
283	-	-	422016.42	1384045.76	Картометрический метод 0.1	-
284	-	-	422024.26	1384019.33	Картометрический метод 0.1	-
285	-	-	422035.01	1384023.96	Картометрический метод 0.1	-
286	-	-	422292.62	1384177.59	Картометрический метод 0.1	-
287	-	-	422439.82	1384266.50	Картометрический метод 0.1	-
288	-	-	422508.28	1384305.53	Картометрический метод 0.1	-
289	-	-	422591.69	1384351.96	Картометрический метод 0.1	-
290	-	-	422623.77	1384370.26	Картометрический метод 0.1	-
291	-	-	422654.72	1384387.63	Картометрический метод 0.1	-
292	-	-	422769.52	1384453.84	Картометрический метод 0.1	-
293	-	-	422863.38	1384508.61	Картометрический метод 0.1	-
294	-	-	422869.22	1384512.55	Картометрический метод 0.1	-
295	-	-	422867.26	1384515.13	Картометрический метод 0.1	-
296	-	-	422864.96	1384518.08	Картометрический метод 0.1	-
297	-	-	422854.79	1384529.62	Картометрический метод 0.1	-
298	-	-	422853.13	1384531.09	Картометрический метод 0.1	-
299	-	-	422859.00	1384533.81	Картометрический метод 0.1	-
300	-	-	422869.60	1384521.81	Картометрический метод 0.1	-
301	-	-	422872.44	1384518.14	Картометрический метод 0.1	-
302	-	-	422874.25	1384515.79	Картометрический метод 0.1	-
303	-	-	422892.59	1384526.65	Картометрический метод 0.1	-
304	-	-	423124.59	1384664.66	Картометрический метод 0.1	-
305	-	-	423217.64	1384718.78	Картометрический метод 0.1	-
306	-	-	423221.11	1384720.80	Картометрический метод 0.1	-
307	-	-	423268.88	1384748.59	Картометрический метод 0.1	-
308	-	-	423295.98	1384764.43	Картометрический метод 0.1	-
309	-	-	423365.32	1384803.56	Картометрический метод 0.1	-
310	-	-	423393.61	1384819.53	Картометрический метод 0.1	-
311	-	-	423436.27	1384842.46	Картометрический метод 0.1	-
312	-	-	423463.47	1384857.22	Картометрический метод 0.1	-
313	-	-	423675.78	1384982.08	Картометрический метод 0.1	-
314	-	-	423769.10	1385035.34	Картометрический метод 0.1	-
315	-	-	423824.99	1385068.66	Картометрический метод 0.1	-
316	-	-	423825.25	1385070.08	Картометрический метод 0.1	-
317	-	-	423827.13	1385075.14	Картометрический метод 0.1	-
318	-	-	423826.73	1385081.55	Картометрический метод 0.1	-
319	-	-	423817.15	1385130.69	Картометрический метод 0.1	-
320	-	-	423810.43	1385126.45	Картометрический метод 0.1	-
321	-	-	423801.21	1385140.35	Картометрический метод 0.1	-
322	-	-	423787.35	1385163.59	Картометрический метод 0.1	-
323	-	-	423770.28	1385189.49	Картометрический метод 0.1	-
324	-	-	423860.51	1385250.84	Картометрический метод 0.1	-
325	-	-	423908.01	1385180.95	Картометрический метод 0.1	-
326	-	-	423871.17	1385151.70	Картометрический метод 0.1	-
327	-	-	423889.12	1385124.99	Картометрический метод 0.1	-
328	-	-	423894.69	1385118.17	Картометрический метод 0.1	-



## ОПИСАНИЕ МЕСТОПОЛОЖЕНИЯ ОБЪЕКТА

поселок Городцовка

(изменение местоположения)

(наименование объекта)

Сведения о местоположении измененных (уточненных) границ  
объекта

## 1. Система координат МСК-63, зона 1

## 2. Сведения о характерных точках границ объекта землеустройства

Обозначение характерных точек границ	Существующие координаты, м		Измененные (уточненные) координаты, м		Метод определения координат и средняя квадратическая погрешность положения характерной точки (Мт), м	Описание закрепления точки
	Х	У	Х	У		
329	-	-	423903.48	1385115.62	Картометрический метод 0.1	-
330	-	-	423904.67	1385115.12	Картометрический метод 0.1	-
331	-	-	424073.95	1385214.53	Картометрический метод 0.1	-
332	-	-	424080.06	1385218.12	Картометрический метод 0.1	-
333	-	-	424115.47	1385239.20	Картометрический метод 0.1	-
334	-	-	424137.77	1385252.79	Картометрический метод 0.1	-
335	-	-	424194.12	1385287.14	Картометрический метод 0.1	-
336	-	-	424192.30	1385290.73	Картометрический метод 0.1	-
337	-	-	424214.14	1385312.22	Картометрический метод 0.1	-
338	-	-	424224.25	1385324.77	Картометрический метод 0.1	-
339	-	-	424225.26	1385326.53	Картометрический метод 0.1	-
340	-	-	424229.64	1385334.11	Картометрический метод 0.1	-
341	-	-	424233.05	1385340.02	Картометрический метод 0.1	-
342	-	-	424234.54	1385345.12	Картометрический метод 0.1	-
343	-	-	424235.04	1385346.66	Картометрический метод 0.1	-
344	-	-	424237.58	1385355.17	Картометрический метод 0.1	-
345	-	-	424238.43	1385370.67	Картометрический метод 0.1	-
346	-	-	424238.78	1385376.99	Картометрический метод 0.1	-
347	-	-	424238.82	1385377.75	Картометрический метод 0.1	-
348	-	-	424238.30	1385383.42	Картометрический метод 0.1	-
349	-	-	424237.41	1385393.15	Картометрический метод 0.1	-
350	-	-	424236.87	1385395.07	Картометрический метод 0.1	-
351	-	-	424235.47	1385399.95	Картометрический метод 0.1	-
352	-	-	424236.29	1385402.82	Картометрический метод 0.1	-
353	-	-	424234.82	1385408.57	Картометрический метод 0.1	-
354	-	-	424215.37	1385428.63	Картометрический метод 0.1	-
355	-	-	424188.73	1385453.08	Картометрический метод 0.1	-
356	-	-	424155.30	1385482.10	Картометрический метод 0.1	-
357	-	-	424135.49	1385497.58	Картометрический метод 0.1	-
358	-	-	424105.40	1385519.23	Картометрический метод 0.1	-
359	-	-	424048.17	1385557.89	Картометрический метод 0.1	-
360	-	-	423874.44	1385669.84	Картометрический метод 0.1	-
361	-	-	423827.93	1385700.24	Картометрический метод 0.1	-
362	-	-	423847.41	1385700.77	Картометрический метод 0.1	-
363	-	-	423839.35	1385706.33	Картометрический метод 0.1	-
364	-	-	423808.86	1385724.40	Картометрический метод 0.1	-
365	-	-	423790.20	1385735.45	Картометрический метод 0.1	-
366	-	-	423747.91	1385766.17	Картометрический метод 0.1	-
367	-	-	423715.18	1385800.74	Картометрический метод 0.1	-
368	-	-	423683.23	1385840.25	Картометрический метод 0.1	-
369	-	-	423602.38	1385948.85	Картометрический метод 0.1	-
370	-	-	423564.64	1386003.35	Картометрический метод 0.1	-
371	-	-	423445.29	1386163.30	Картометрический метод 0.1	-
372	-	-	423326.11	1386324.00	Картометрический метод 0.1	-
373	-	-	423243.43	1386431.86	Картометрический метод 0.1	-
374	-	-	423232.43	1386428.20	Картометрический метод 0.1	-
375	-	-	423212.42	1386454.93	Картометрический метод 0.1	-
376	-	-	423209.07	1386466.88	Картометрический метод 0.1	-
377	-	-	423180.47	1386495.97	Картометрический метод 0.1	-

## ОПИСАНИЕ МЕСТОПОЛОЖЕНИЯ ОБЪЕКТА

поселок Городцовка

(изменение местоположения)

(наименование объекта)

Сведения о местоположении измененных (уточненных) границ  
объекта

## 1. Система координат МСК-63, зона 1

## 2. Сведения о характерных точках границ объекта землеустройства

Обозначение характерных точек границ	Существующие координаты, м		Измененные (уточненные) координаты, м		Метод определения координат и средняя квадратическая погрешность положения характерной точки (Мт), м	Описание закрепления точки
	Х	У	Х	У		
378	-	-	423182.12	1386497.26	Картометрический метод 0.1	-
379	-	-	423179.35	1386500.69	Картометрический метод 0.1	-
380	-	-	423179.08	1386500.47	Картометрический метод 0.1	-
381	-	-	423181.63	1386497.33	Картометрический метод 0.1	-
382	-	-	423180.21	1386496.22	Картометрический метод 0.1	-
383	-	-	423124.10	1386553.31	Картометрический метод 0.1	-
384	-	-	423044.23	1386633.33	Картометрический метод 0.1	-
385	-	-	423050.79	1386639.58	Картометрический метод 0.1	-
386	-	-	423042.21	1386647.98	Картометрический метод 0.1	-
387	-	-	423033.65	1386639.84	Картометрический метод 0.1	-
388	-	-	422866.82	1386803.62	Картометрический метод 0.1	-
389	-	-	422771.57	1386897.18	Картометрический метод 0.1	-
390	-	-	422754.29	1386912.15	Картометрический метод 0.1	-
391	-	-	422732.52	1386929.43	Картометрический метод 0.1	-
392	-	-	422732.40	1386929.03	Картометрический метод 0.1	-
393	-	-	422732.06	1386929.13	Картометрический метод 0.1	-
394	-	-	422732.19	1386929.56	Картометрический метод 0.1	-
395	-	-	422730.08	1386931.37	Картометрический метод 0.1	-
396	-	-	422717.29	1386939.57	Картометрический метод 0.1	-
397	-	-	422703.18	1386946.87	Картометрический метод 0.1	-
398	-	-	422697.68	1386949.13	Картометрический метод 0.1	-
399	-	-	422693.17	1386950.98	Картометрический метод 0.1	-
400	-	-	422580.85	1386997.07	Картометрический метод 0.1	-
401	-	-	422433.01	1387057.11	Картометрический метод 0.1	-
402	-	-	422382.28	1387079.01	Картометрический метод 0.1	-
403	-	-	422349.07	1387097.53	Картометрический метод 0.1	-
404	-	-	422311.35	1387125.62	Картометрический метод 0.1	-
405	-	-	422286.01	1387150.95	Картометрический метод 0.1	-
406	-	-	422247.56	1387199.80	Картометрический метод 0.1	-
407	-	-	422241.63	1387207.67	Картометрический метод 0.1	-
408	-	-	422240.02	1387209.34	Картометрический метод 0.1	-
409	-	-	422231.66	1387208.94	Картометрический метод 0.1	-
410	-	-	422229.45	1387219.30	Картометрический метод 0.1	-
411	-	-	422229.27	1387224.12	Картометрический метод 0.1	-
412	-	-	422164.74	1387220.92	Картометрический метод 0.1	-
413	-	-	422151.65	1387289.10	Картометрический метод 0.1	-
414	-	-	422184.98	1387291.00	Картометрический метод 0.1	-
415	-	-	422158.13	1387338.76	Картометрический метод 0.1	-
416	-	-	422119.06	1387410.91	Картометрический метод 0.1	-
417	-	-	422072.71	1387499.10	Картометрический метод 0.1	-
418	-	-	422061.80	1387519.91	Картометрический метод 0.1	-
419	-	-	422041.86	1387557.94	Картометрический метод 0.1	-
420	-	-	422028.55	1387583.33	Картометрический метод 0.1	-
421	-	-	422009.93	1387615.09	Картометрический метод 0.1	-
422	-	-	421930.54	1387739.12	Картометрический метод 0.1	-
423	-	-	421912.54	1387767.26	Картометрический метод 0.1	-
424	-	-	421901.00	1387785.37	Картометрический метод 0.1	-
425	-	-	421888.81	1387800.60	Картометрический метод 0.1	-
162	-	-	421876.28	1387813.99	Картометрический метод 0.1	-

## ОПИСАНИЕ МЕСТОПОЛОЖЕНИЯ ОБЪЕКТА

поселок Городцовка

(изменение местоположения)

(наименование объекта)

Сведения о местоположении измененных (уточненных) границ  
объекта

## 1. Система координат МСК-63, зона 1

## 2. Сведения о характерных точках границ объекта землеустройства

Обозначение характерных точек границ	Существующие координаты, м		Измененные (уточненные) координаты, м		Метод определения координат и средняя квадратическая погрешность положения характерной точки (Мт), м	Описание закрепления точки
	X	Y	X	Y		
426	-	-	422575.24	1384434.20	Картометрический метод 0.1	-
427	-	-	422573.80	1384433.01	Картометрический метод 0.1	-
428	-	-	422572.19	1384419.57	Картометрический метод 0.1	-
429	-	-	422573.60	1384417.84	Картометрический метод 0.1	-
430	-	-	422586.96	1384416.65	Картометрический метод 0.1	-
431	-	-	422588.40	1384417.84	Картометрический метод 0.1	-
432	-	-	422590.00	1384431.26	Картометрический метод 0.1	-
433	-	-	422588.60	1384433.00	Картометрический метод 0.1	-
426	-	-	422575.24	1384434.20	Картометрический метод 0.1	-
434	-	-	422660.91	1384466.61	Картометрический метод 0.1	-
435	-	-	422659.05	1384465.16	Картометрический метод 0.1	-
436	-	-	422660.50	1384463.31	Картометрический метод 0.1	-
437	-	-	422662.35	1384464.75	Картометрический метод 0.1	-
434	-	-	422660.91	1384466.61	Картометрический метод 0.1	-
438	-	-	422848.98	1384527.52	Картометрический метод 0.1	-
439	-	-	422801.31	1384497.87	Картометрический метод 0.1	-
440	-	-	422730.58	1384454.91	Картометрический метод 0.1	-
441	-	-	422707.99	1384441.81	Картометрический метод 0.1	-
442	-	-	422675.17	1384422.77	Картометрический метод 0.1	-
443	-	-	422667.86	1384418.50	Картометрический метод 0.1	-
444	-	-	422640.79	1384402.68	Картометрический метод 0.1	-
445	-	-	422647.86	1384390.60	Картометрический метод 0.1	-
446	-	-	422650.93	1384392.38	Картометрический метод 0.1	-
447	-	-	422675.48	1384406.79	Картометрический метод 0.1	-
448	-	-	422676.48	1384407.37	Картометрический метод 0.1	-
449	-	-	422682.18	1384410.73	Картометрический метод 0.1	-
450	-	-	422716.61	1384430.70	Картометрический метод 0.1	-
451	-	-	422737.70	1384442.93	Картометрический метод 0.1	-
452	-	-	422796.24	1384478.46	Картометрический метод 0.1	-
453	-	-	422808.62	1384485.97	Картометрический метод 0.1	-
454	-	-	422856.34	1384515.68	Картометрический метод 0.1	-
455	-	-	422853.97	1384519.50	Картометрический метод 0.1	-
438	-	-	422848.98	1384527.52	Картометрический метод 0.1	-
456	-	-	422531.48	1384633.45	Картометрический метод 0.1	-
457	-	-	422529.63	1384632.01	Картометрический метод 0.1	-
458	-	-	422531.06	1384630.16	Картометрический метод 0.1	-
459	-	-	422532.92	1384631.59	Картометрический метод 0.1	-
456	-	-	422531.48	1384633.45	Картометрический метод 0.1	-
460	-	-	422309.59	1384765.91	Картометрический метод 0.1	-
461	-	-	422308.17	1384764.73	Картометрический метод 0.1	-
462	-	-	422306.54	1384751.29	Картометрический метод 0.1	-
463	-	-	422307.96	1384749.55	Картометрический метод 0.1	-
464	-	-	422321.30	1384748.36	Картометрический метод 0.1	-
465	-	-	422322.75	1384749.56	Картометрический метод 0.1	-

**ОПИСАНИЕ МЕСТОПОЛОЖЕНИЯ ОБЪЕКТА****поселок Городцовка**

(изменение местоположения)

(наименование объекта)

**Сведения о местоположении измененных (уточненных) границ  
объекта****1. Система координат МСК-63, зона 1****2. Сведения о характерных точках границ объекта землеустройства**

Обозначение характерных точек границ	Существующие координаты, м		Измененные (уточненные) координаты, м		Метод определения координат и средняя квадратическая погрешность положения характерной точки (Мт), м	Описание закрепления точки
	Х	У	Х	У		
466	-	-	422324.35	1384762.99	Картометрический метод 0.1	-
467	-	-	422322.93	1384764.74	Картометрический метод 0.1	-
460	-	-	422309.59	1384765.91	Картометрический метод 0.1	-
468	-	-	422408.65	1384791.64	Картометрический метод 0.1	-
469	-	-	422406.79	1384790.20	Картометрический метод 0.1	-
470	-	-	422408.23	1384788.34	Картометрический метод 0.1	-
471	-	-	422410.08	1384789.78	Картометрический метод 0.1	-
468	-	-	422408.65	1384791.64	Картометрический метод 0.1	-
472	-	-	423465.56	1384889.15	Картометрический метод 0.1	-
473	-	-	423459.14	1384885.39	Картометрический метод 0.1	-
474	-	-	423457.61	1384872.38	Картометрический метод 0.1	-
475	-	-	423456.57	1384863.54	Картометрический метод 0.1	-
476	-	-	423462.47	1384862.85	Картометрический метод 0.1	-
477	-	-	423463.08	1384868.05	Картометрический метод 0.1	-
478	-	-	423464.03	1384876.14	Картометрический метод 0.1	-
472	-	-	423465.56	1384889.15	Картометрический метод 0.1	-
479	-	-	422290.70	1384943.33	Картометрический метод 0.1	-
480	-	-	422288.83	1384941.90	Картометрический метод 0.1	-
481	-	-	422290.28	1384940.03	Картометрический метод 0.1	-
482	-	-	422292.13	1384941.47	Картометрический метод 0.1	-
479	-	-	422290.70	1384943.33	Картометрический метод 0.1	-
483	-	-	422188.05	1385075.25	Картометрический метод 0.1	-
484	-	-	422186.20	1385073.82	Картометрический метод 0.1	-
485	-	-	422187.63	1385071.96	Картометрический метод 0.1	-
486	-	-	422189.49	1385073.40	Картометрический метод 0.1	-
483	-	-	422188.05	1385075.25	Картометрический метод 0.1	-
487	-	-	423546.30	1385078.80	Картометрический метод 0.1	-
488	-	-	423538.10	1385075.81	Картометрический метод 0.1	-
489	-	-	423498.80	1385026.41	Картометрический метод 0.1	-
490	-	-	423489.50	1385012.21	Картометрический метод 0.1	-
491	-	-	423487.70	1384998.80	Картометрический метод 0.1	-
492	-	-	423487.60	1384987.70	Картометрический метод 0.1	-
493	-	-	423491.70	1384984.71	Картометрический метод 0.1	-
494	-	-	423500.30	1384985.01	Картометрический метод 0.1	-
495	-	-	423510.30	1384993.91	Картометрический метод 0.1	-
496	-	-	423542.70	1385031.01	Картометрический метод 0.1	-
497	-	-	423556.69	1385052.10	Картометрический метод 0.1	-
498	-	-	423562.00	1385065.00	Картометрический метод 0.1	-
499	-	-	423562.00	1385071.81	Картометрический метод 0.1	-
500	-	-	423555.70	1385076.60	Картометрический метод 0.1	-
487	-	-	423546.30	1385078.80	Картометрический метод 0.1	-
501	-	-	422043.93	1385097.66	Картометрический метод 0.1	-

## ОПИСАНИЕ МЕСТОПОЛОЖЕНИЯ ОБЪЕКТА

поселок Городцовка

(изменение местоположения)

(наименование объекта)

Сведения о местоположении измененных (уточненных) границ  
объекта

## 1. Система координат МСК-63, зона 1

## 2. Сведения о характерных точках границ объекта землеустройства

Обозначение характерных точек границ	Существующие координаты, м		Измененные (уточненные) координаты, м		Метод определения координат и средняя квадратическая погрешность положения характерной точки (Мт), м	Описание закрепления точки
	Х	У	Х	У		
502	-	-	422042.50	1385096.48	Картометрический метод 0.1	-
503	-	-	422040.89	1385083.04	Картометрический метод 0.1	-
504	-	-	422042.30	1385081.31	Картометрический метод 0.1	-
505	-	-	422055.67	1385080.11	Картометрический метод 0.1	-
506	-	-	422057.10	1385081.30	Картометрический метод 0.1	-
507	-	-	422058.70	1385094.73	Картометрический метод 0.1	-
508	-	-	422057.30	1385096.48	Картометрический метод 0.1	-
501	-	-	422043.93	1385097.66	Картометрический метод 0.1	-
509	-	-	422075.28	1385215.70	Картометрический метод 0.1	-
510	-	-	422074.08	1385214.09	Картометрический метод 0.1	-
511	-	-	422081.86	1385208.27	Картометрический метод 0.1	-
512	-	-	422080.73	1385198.63	Картометрический метод 0.1	-
513	-	-	422082.70	1385198.40	Картометрический метод 0.1	-
514	-	-	422083.85	1385208.04	Картометрический метод 0.1	-
515	-	-	422092.78	1385211.87	Картометрический метод 0.1	-
516	-	-	422091.99	1385213.71	Картометрический метод 0.1	-
517	-	-	422083.07	1385209.88	Картометрический метод 0.1	-
509	-	-	422075.28	1385215.70	Картометрический метод 0.1	-
518	-	-	422041.41	1385495.55	Картометрический метод 0.1	-
519	-	-	422039.09	1385495.21	Картометрический метод 0.1	-
520	-	-	422039.44	1385492.89	Картометрический метод 0.1	-
521	-	-	422041.76	1385493.23	Картометрический метод 0.1	-
518	-	-	422041.41	1385495.55	Картометрический метод 0.1	-
522	-	-	422018.80	1385658.28	Картометрический метод 0.1	-
523	-	-	422013.04	1385656.96	Картометрический метод 0.1	-
524	-	-	422014.36	1385651.20	Картометрический метод 0.1	-
525	-	-	422020.13	1385652.52	Картометрический метод 0.1	-
522	-	-	422018.80	1385658.28	Картометрический метод 0.1	-
526	-	-	423831.10	1385564.60	Картометрический метод 0.1	-
527	-	-	423823.00	1385562.49	Картометрический метод 0.1	-
528	-	-	423817.80	1385555.99	Картометрический метод 0.1	-
529	-	-	423811.21	1385539.30	Картометрический метод 0.1	-
530	-	-	423805.21	1385512.90	Картометрический метод 0.1	-
531	-	-	423801.70	1385490.00	Картометрический метод 0.1	-
532	-	-	423797.50	1385465.79	Картометрический метод 0.1	-
533	-	-	423797.41	1385451.10	Картометрический метод 0.1	-
534	-	-	423801.90	1385428.10	Картометрический метод 0.1	-
535	-	-	423805.60	1385390.70	Картометрический метод 0.1	-
536	-	-	423807.61	1385371.19	Картометрический метод 0.1	-
537	-	-	423813.90	1385368.30	Картометрический метод 0.1	-
538	-	-	423822.41	1385372.10	Картометрический метод 0.1	-
539	-	-	423830.70	1385384.10	Картометрический метод 0.1	-
540	-	-	423837.40	1385405.70	Картометрический метод 0.1	-
541	-	-	423841.50	1385415.80	Картометрический метод 0.1	-
542	-	-	423850.70	1385416.99	Картометрический метод 0.1	-

**ОПИСАНИЕ МЕСТОПОЛОЖЕНИЯ ОБЪЕКТА****поселок Городцовка**

(изменение местоположения)

(наименование объекта)

**Сведения о местоположении измененных (уточненных) границ  
объекта****1. Система координат МСК-63, зона 1****2. Сведения о характерных точках границ объекта землеустройства**

Обозначение характерных точек границ	Существующие координаты, м		Измененные (уточненные) координаты, м		Метод определения координат и средняя квадратическая погрешность положения характерной точки (Мт), м	Описание закрепления точки
	Х	У	Х	У		
543	-	-	423858.91	1385413.90	Картометрический метод 0.1	-
544	-	-	423874.91	1385403.80	Картометрический метод 0.1	-
545	-	-	423888.30	1385399.80	Картометрический метод 0.1	-
546	-	-	423902.41	1385397.90	Картометрический метод 0.1	-
547	-	-	423908.50	1385402.99	Картометрический метод 0.1	-
548	-	-	423920.71	1385417.19	Картометрический метод 0.1	-
549	-	-	423932.50	1385432.69	Картометрический метод 0.1	-
550	-	-	423938.50	1385434.50	Картометрический метод 0.1	-
551	-	-	423947.41	1385444.70	Картометрический метод 0.1	-
552	-	-	423951.30	1385458.50	Картометрический метод 0.1	-
553	-	-	423955.00	1385473.70	Картометрический метод 0.1	-
554	-	-	423965.10	1385491.00	Картометрический метод 0.1	-
555	-	-	423969.50	1385502.19	Картометрический метод 0.1	-
556	-	-	423966.10	1385509.40	Картометрический метод 0.1	-
557	-	-	423958.91	1385513.70	Картометрический метод 0.1	-
558	-	-	423943.30	1385517.69	Картометрический метод 0.1	-
559	-	-	423931.70	1385520.40	Картометрический метод 0.1	-
560	-	-	423923.41	1385528.80	Картометрический метод 0.1	-
561	-	-	423911.80	1385539.69	Картометрический метод 0.1	-
562	-	-	423901.11	1385545.40	Картометрический метод 0.1	-
563	-	-	423890.30	1385545.90	Картометрический метод 0.1	-
564	-	-	423875.11	1385545.20	Картометрический метод 0.1	-
565	-	-	423862.10	1385550.00	Картометрический метод 0.1	-
566	-	-	423844.01	1385558.00	Картометрический метод 0.1	-
526	-	-	423831.10	1385564.60	Картометрический метод 0.1	-
567	-	-	423666.90	1385673.00	Картометрический метод 0.1	-
568	-	-	423656.61	1385672.19	Картометрический метод 0.1	-
569	-	-	423644.90	1385664.59	Картометрический метод 0.1	-
570	-	-	423628.80	1385647.80	Картометрический метод 0.1	-
571	-	-	423619.91	1385625.80	Картометрический метод 0.1	-
572	-	-	423607.51	1385589.00	Картометрический метод 0.1	-
573	-	-	423595.20	1385563.60	Картометрический метод 0.1	-
574	-	-	423577.11	1385521.70	Картометрический метод 0.1	-
575	-	-	423571.21	1385494.90	Картометрический метод 0.1	-
576	-	-	423568.71	1385461.99	Картометрический метод 0.1	-
577	-	-	423566.01	1385398.52	Картометрический метод 0.1	-
578	-	-	423565.80	1385387.20	Картометрический метод 0.1	-
579	-	-	423574.60	1385362.80	Картометрический метод 0.1	-
580	-	-	423575.30	1385346.20	Картометрический метод 0.1	-
581	-	-	423584.20	1385321.70	Картометрический метод 0.1	-
582	-	-	423596.41	1385282.50	Картометрический метод 0.1	-
583	-	-	423616.40	1385228.40	Картометрический метод 0.1	-
584	-	-	423625.90	1385196.10	Картометрический метод 0.1	-
585	-	-	423622.71	1385188.30	Картометрический метод 0.1	-
586	-	-	423606.80	1385163.81	Картометрический метод 0.1	-
587	-	-	423589.40	1385143.80	Картометрический метод 0.1	-
588	-	-	423558.19	1385102.80	Картометрический метод 0.1	-
589	-	-	423557.40	1385092.00	Картометрический метод 0.1	-

## ОПИСАНИЕ МЕСТОПОЛОЖЕНИЯ ОБЪЕКТА

## поселок Городцовка

(изменение местоположения)

(наименование объекта)

Сведения о местоположении измененных (уточненных) границ  
объекта

## 1. Система координат МСК-63, зона 1

## 2. Сведения о характерных точках границ объекта землеустройства

Обозначение характерных точек границ	Существующие координаты, м		Измененные (уточненные) координаты, м		Метод определения координат и средняя квадратическая погрешность положения характерной точки (Мт), м	Описание закрепления точки
	X	Y	X	Y		
590	-	-	423566.30	1385084.70	Картометрический метод 0.1	-
591	-	-	423577.00	1385087.21	Картометрический метод 0.1	-
592	-	-	423594.80	1385099.50	Картометрический метод 0.1	-
593	-	-	423599.19	1385109.41	Картометрический метод 0.1	-
594	-	-	423599.30	1385118.91	Картометрический метод 0.1	-
595	-	-	423599.70	1385125.81	Картометрический метод 0.1	-
596	-	-	423614.59	1385134.50	Картометрический метод 0.1	-
597	-	-	423636.00	1385151.61	Картометрический метод 0.1	-
598	-	-	423649.20	1385177.90	Картометрический метод 0.1	-
599	-	-	423652.01	1385203.40	Картометрический метод 0.1	-
600	-	-	423647.90	1385241.60	Картометрический метод 0.1	-
601	-	-	423637.41	1385277.60	Картометрический метод 0.1	-
602	-	-	423618.41	1385333.70	Картометрический метод 0.1	-
603	-	-	423605.40	1385379.70	Картометрический метод 0.1	-
604	-	-	423604.40	1385421.79	Картометрический метод 0.1	-
605	-	-	423608.60	1385506.79	Картометрический метод 0.1	-
606	-	-	423614.50	1385541.50	Картометрический метод 0.1	-
607	-	-	423629.11	1385575.60	Картометрический метод 0.1	-
608	-	-	423643.71	1385598.10	Картометрический метод 0.1	-
609	-	-	423670.70	1385620.40	Картометрический метод 0.1	-
610	-	-	423685.10	1385642.29	Картометрический метод 0.1	-
611	-	-	423683.90	1385655.69	Картометрический метод 0.1	-
612	-	-	423685.31	1385668.50	Картометрический метод 0.1	-
613	-	-	423678.61	1385668.99	Картометрический метод 0.1	-
567	-	-	423666.90	1385673.00	Картометрический метод 0.1	-
614	-	-	421975.20	1388705.27	Картометрический метод 0.1	-
615	-	-	421911.46	1388655.21	Картометрический метод 0.1	-
616	-	-	421859.58	1388625.64	Картометрический метод 0.1	-
617	-	-	421827.35	1388618.89	Картометрический метод 0.1	-
618	-	-	421827.86	1388605.17	Картометрический метод 0.1	-
619	-	-	421816.28	1388586.24	Картометрический метод 0.1	-
620	-	-	421810.82	1388571.83	Картометрический метод 0.1	-
621	-	-	421815.27	1388559.62	Картометрический метод 0.1	-
622	-	-	421819.69	1388542.84	Картометрический метод 0.1	-
623	-	-	421815.75	1388527.66	Картометрический метод 0.1	-
624	-	-	421821.73	1388515.42	Картометрический метод 0.1	-
625	-	-	421839.18	1388508.41	Картометрический метод 0.1	-
626	-	-	421850.04	1388505.69	Картометрический метод 0.1	-
627	-	-	421856.63	1388516.84	Картометрический метод 0.1	-
628	-	-	421866.22	1388533.28	Картометрический метод 0.1	-
629	-	-	421876.36	1388546.16	Картометрический метод 0.1	-
630	-	-	421886.43	1388549.62	Картометрический метод 0.1	-
631	-	-	421889.93	1388545.45	Картометрический метод 0.1	-
632	-	-	421885.68	1388530.74	Картометрический метод 0.1	-
633	-	-	421867.11	1388500.82	Картометрический метод 0.1	-
634	-	-	421853.27	1388470.87	Картометрический метод 0.1	-
635	-	-	421845.97	1388444.97	Картометрический метод 0.1	-
636	-	-	421846.16	1388400.13	Картометрический метод 0.1	-

**ОПИСАНИЕ МЕСТОПОЛОЖЕНИЯ ОБЪЕКТА****поселок Городцовка**

(изменение местоположения)

(наименование объекта)

**Сведения о местоположении измененных (уточненных) границ  
объекта****1. Система координат МСК-63, зона 1****2. Сведения о характерных точках границ объекта землеустройства**

Обозначение характерных точек границ	Существующие координаты, м		Измененные (уточненные) координаты, м		Метод определения координат и средняя квадратическая погрешность положения характерной точки (Мт), м	Описание закрепления точки
	Х	У	Х	У		
637	-	-	421844.84	1388384.21	Картометрический метод 0.1	-
638	-	-	421838.23	1388371.31	Картометрический метод 0.1	-
639	-	-	421836.87	1388351.25	Картометрический метод 0.1	-
640	-	-	421843.57	1388307.54	Картометрический метод 0.1	-
641	-	-	421862.66	1388263.71	Картометрический метод 0.1	-
642	-	-	421879.00	1388242.34	Картометрический метод 0.1	-
643	-	-	421901.26	1388225.03	Картометрический метод 0.1	-
644	-	-	421918.94	1388221.92	Картометрический метод 0.1	-
645	-	-	421950.29	1388230.49	Картометрический метод 0.1	-
646	-	-	421975.14	1388237.94	Картометрический метод 0.1	-
647	-	-	421988.69	1388236.05	Картометрический метод 0.1	-
648	-	-	421993.94	1388229.52	Картометрический метод 0.1	-
649	-	-	421991.52	1388221.87	Картометрический метод 0.1	-
650	-	-	421981.42	1388213.70	Картометрический метод 0.1	-
651	-	-	422001.09	1388212.39	Картометрический метод 0.1	-
652	-	-	422008.81	1388210.40	Картометрический метод 0.1	-
653	-	-	422009.71	1388203.62	Картометрический метод 0.1	-
654	-	-	422000.95	1388196.93	Картометрический метод 0.1	-
655	-	-	421985.44	1388191.27	Картометрический метод 0.1	-
656	-	-	421978.59	1388183.59	Картометрический метод 0.1	-
657	-	-	421979.47	1388173.92	Картометрический метод 0.1	-
658	-	-	421972.63	1388164.32	Картометрический метод 0.1	-
659	-	-	421954.21	1388160.61	Картометрический метод 0.1	-
660	-	-	421945.47	1388155.86	Картометрический метод 0.1	-
661	-	-	421946.30	1388140.38	Картометрический метод 0.1	-
662	-	-	421938.50	1388132.72	Картометрический метод 0.1	-
663	-	-	421920.09	1388129.02	Картометрический метод 0.1	-
664	-	-	421870.82	1388134.28	Картометрический метод 0.1	-
665	-	-	421839.01	1388145.20	Картометрический метод 0.1	-
666	-	-	421815.02	1388164.75	Картометрический метод 0.1	-
667	-	-	421804.53	1388182.24	Картометрический метод 0.1	-
668	-	-	421800.77	1388194.84	Картометрический метод 0.1	-
669	-	-	421780.60	1388209.52	Картометрический метод 0.1	-
670	-	-	421772.96	1388221.19	Картометрический метод 0.1	-
671	-	-	421772.07	1388229.91	Картометрический метод 0.1	-
672	-	-	421788.53	1388232.65	Картометрический метод 0.1	-
673	-	-	421811.67	1388224.71	Картометрический метод 0.1	-
674	-	-	421828.08	1388221.66	Картометрический метод 0.1	-
675	-	-	421832.99	1388230.33	Картометрический метод 0.1	-
676	-	-	421824.38	1388240.07	Картометрический метод 0.1	-
677	-	-	421809.02	1388253.73	Картометрический метод 0.1	-
678	-	-	421800.42	1388264.44	Картометрический метод 0.1	-
679	-	-	421809.27	1388280.80	Картометрический метод 0.1	-
680	-	-	421830.35	1388281.11	Картометрический метод 0.1	-
681	-	-	421822.34	1388309.51	Картометрический метод 0.1	-
682	-	-	421815.84	1388374.45	Картометрический метод 0.1	-
683	-	-	421815.68	1388424.00	Картометрический метод 0.1	-
684	-	-	421822.42	1388451.08	Картометрический метод 0.1	-
685	-	-	421833.75	1388465.13	Картометрический метод 0.1	-



**ОПИСАНИЕ МЕСТОПОЛОЖЕНИЯ ОБЪЕКТА****поселок Городцовка**

(изменение местоположения)

(наименование объекта)

**Сведения о местоположении измененных (уточненных) границ  
объекта****1. Система координат МСК-63, зона 1****2. Сведения о характерных точках границ объекта землеустройства**

Обозначение характерных точек границ	Существующие координаты, м		Измененные (уточненные) координаты, м		Метод определения координат и средняя квадратическая погрешность положения характерной точки (Мт), м	Описание закрепления точки
	Х	У	Х	У		
686	-	-	421840.99	1388483.35	Картометрический метод 0.1	-
687	-	-	421826.86	1388492.54	Картометрический метод 0.1	-
688	-	-	421813.94	1388494.94	Картометрический метод 0.1	-
689	-	-	421801.03	1388498.09	Картометрический метод 0.1	-
690	-	-	421791.21	1388506.56	Картометрический метод 0.1	-
691	-	-	421787.52	1388521.05	Картометрический метод 0.1	-
692	-	-	421786.19	1388542.37	Картометрический метод 0.1	-
693	-	-	421774.38	1388557.69	Картометрический метод 0.1	-
694	-	-	421769.11	1388561.27	Картометрический метод 0.1	-
695	-	-	421762.09	1388569.60	Картометрический метод 0.1	-
696	-	-	421749.16	1388564.08	Картометрический метод 0.1	-
697	-	-	421742.30	1388553.03	Картометрический метод 0.1	-
698	-	-	421737.80	1388537.11	Картометрический метод 0.1	-
699	-	-	421731.93	1388529.92	Картометрический метод 0.1	-
700	-	-	421720.75	1388522.78	Картометрический метод 0.1	-
701	-	-	421713.42	1388514.13	Картометрический метод 0.1	-
702	-	-	421708.50	1388504.52	Картометрический метод 0.1	-
703	-	-	421707.41	1388490.02	Картометрический метод 0.1	-
704	-	-	421698.11	1388477.53	Картометрический метод 0.1	-
705	-	-	421677.63	1388457.91	Картометрический метод 0.1	-
706	-	-	421661.17	1388455.63	Картометрический метод 0.1	-
707	-	-	421648.18	1388462.99	Картометрический метод 0.1	-
708	-	-	421639.98	1388465.48	Картометрический метод 0.1	-
709	-	-	421631.26	1388461.71	Картометрический метод 0.1	-
710	-	-	421629.72	1388453.02	Картометрический метод 0.1	-
711	-	-	421638.84	1388445.19	Картометрический метод 0.1	-
712	-	-	421648.44	1388436.89	Картометрический метод 0.1	-
713	-	-	421652.19	1388423.33	Картометрический метод 0.1	-
714	-	-	421646.21	1388403.56	Картометрический метод 0.1	-
715	-	-	421645.61	1388391.00	Картометрический метод 0.1	-
716	-	-	421650.39	1388384.19	Картометрический метод 0.1	-
717	-	-	421665.78	1388375.85	Картометрический метод 0.1	-
718	-	-	421674.90	1388367.54	Картометрический метод 0.1	-
719	-	-	421676.27	1388359.31	Картометрический метод 0.1	-
720	-	-	421671.38	1388353.07	Картометрический метод 0.1	-
721	-	-	421662.19	1388352.67	Картометрический метод 0.1	-
722	-	-	421639.56	1388363.02	Картометрический метод 0.1	-
723	-	-	421622.21	1388368.98	Картометрический метод 0.1	-
724	-	-	421598.94	1388362.42	Картометрический метод 0.1	-
725	-	-	421564.96	1388346.77	Картометрический метод 0.1	-
726	-	-	421536.27	1388327.70	Картометрический метод 0.1	-
727	-	-	421514.42	1388318.23	Картометрический метод 0.1	-
728	-	-	421499.89	1388314.96	Картометрический метод 0.1	-
729	-	-	421490.75	1388319.40	Картометрический метод 0.1	-
730	-	-	421488.88	1388327.63	Картометрический метод 0.1	-
731	-	-	421496.65	1388331.43	Картометрический метод 0.1	-
732	-	-	421515.55	1388337.06	Картометрический метод 0.1	-
733	-	-	421527.03	1388348.11	Картометрический метод 0.1	-
734	-	-	421525.95	1388358.74	Картометрический метод 0.1	-

## ОПИСАНИЕ МЕСТОПОЛОЖЕНИЯ ОБЪЕКТА

поселок Городцовка

(изменение местоположения)

(наименование объекта)

Сведения о местоположении измененных (уточненных) границ  
объекта

## 1. Система координат МСК-63, зона 1

## 2. Сведения о характерных точках границ объекта землеустройства

Обозначение характерных точек границ	Существующие координаты, м		Измененные (уточненные) координаты, м		Метод определения координат и средняя квадратическая погрешность положения характерной точки (Мт), м	Описание закрепления точки
	Х	У	Х	У		
735	-	-	421533.12	1388369.29	Картометрический метод 0.1	-
736	-	-	421551.49	1388377.97	Картометрический метод 0.1	-
737	-	-	421569.26	1388385.49	Картометрический метод 0.1	-
738	-	-	421578.72	1388386.58	Картометрический метод 0.1	-
739	-	-	421596.31	1388393.37	Картометрический метод 0.1	-
740	-	-	421611.83	1388398.07	Картометрический метод 0.1	-
741	-	-	421615.77	1388406.25	Картометрический метод 0.1	-
742	-	-	421614.41	1388416.41	Картометрический метод 0.1	-
743	-	-	421605.87	1388433.89	Картометрический метод 0.1	-
744	-	-	421602.11	1388446.97	Картометрический метод 0.1	-
745	-	-	421608.07	1388465.77	Картометрический метод 0.1	-
746	-	-	421620.79	1388481.12	Картометрический метод 0.1	-
747	-	-	421637.26	1388485.81	Картометрический метод 0.1	-
748	-	-	421654.20	1388487.12	Картометрический метод 0.1	-
749	-	-	421664.59	1388487.87	Картометрический метод 0.1	-
750	-	-	421670.58	1388497.85	Картометрический метод 0.1	-
751	-	-	421676.53	1388503.71	Картометрический метод 0.1	-
752	-	-	421674.95	1388531.94	Картометрический метод 0.1	-
753	-	-	421681.95	1388548.62	Картометрический метод 0.1	-
754	-	-	421708.80	1388571.98	Картометрический метод 0.1	-
755	-	-	421740.90	1388586.15	Картометрический метод 0.1	-
756	-	-	421757.72	1388594.37	Картометрический метод 0.1	-
757	-	-	421763.87	1388601.17	Картометрический метод 0.1	-
758	-	-	421762.27	1388609.59	Картометрический метод 0.1	-
759	-	-	421725.70	1388594.30	Картометрический метод 0.1	-
760	-	-	421676.97	1388560.71	Картометрический метод 0.1	-
761	-	-	421626.12	1388522.72	Картометрический метод 0.1	-
762	-	-	421604.08	1388487.72	Картометрический метод 0.1	-
763	-	-	421582.60	1388447.24	Картометрический метод 0.1	-
764	-	-	421534.44	1388435.07	Картометрический метод 0.1	-
765	-	-	421480.34	1388434.01	Картометрический метод 0.1	-
766	-	-	421408.12	1388454.67	Картометрический метод 0.1	-
767	-	-	421384.20	1388469.62	Картометрический метод 0.1	-
768	-	-	421348.02	1388495.72	Картометрический метод 0.1	-
769	-	-	421317.04	1388510.81	Картометрический метод 0.1	-
770	-	-	421302.10	1388510.72	Картометрический метод 0.1	-
771	-	-	421306.94	1388502.27	Картометрический метод 0.1	-
772	-	-	421351.76	1388436.09	Картометрический метод 0.1	-
773	-	-	421360.20	1388425.21	Картометрический метод 0.1	-
774	-	-	421365.66	1388415.65	Картометрический метод 0.1	-
775	-	-	421411.49	1388348.43	Картометрический метод 0.1	-
776	-	-	421431.91	1388319.91	Картометрический метод 0.1	-
777	-	-	421454.65	1388286.04	Картометрический метод 0.1	-
778	-	-	421522.79	1388189.36	Картометрический метод 0.1	-
779	-	-	421584.90	1388099.68	Картометрический метод 0.1	-
780	-	-	421591.60	1388090.20	Картометрический метод 0.1	-
781	-	-	421598.12	1388081.43	Картометрический метод 0.1	-
782	-	-	421601.41	1388081.72	Картометрический метод 0.1	-
783	-	-	421604.36	1388077.90	Картометрический метод 0.1	-

**ОПИСАНИЕ МЕСТОПОЛОЖЕНИЯ ОБЪЕКТА****поселок Городцовка**

(изменение местоположения)

(наименование объекта)

**Сведения о местоположении измененных (уточненных) границ  
объекта****1. Система координат МСК-63, зона 1****2. Сведения о характерных точках границ объекта землеустройства**

Обозначение характерных точек границ	Существующие координаты, м		Измененные (уточненные) координаты, м		Метод определения координат и средняя квадратическая погрешность положения характерной точки (Мт), м	Описание закрепления точки
	Х	У	Х	У		
784	-	-	421603.02	1388074.92	Картометрический метод 0.1	-
785	-	-	421603.70	1388073.93	Картометрический метод 0.1	-
786	-	-	421664.13	1387992.69	Картометрический метод 0.1	-
787	-	-	421692.24	1387957.88	Картометрический метод 0.1	-
788	-	-	421719.75	1387926.77	Картометрический метод 0.1	-
789	-	-	421744.02	1387912.48	Картометрический метод 0.1	-
790	-	-	421796.97	1387890.39	Картометрический метод 0.1	-
791	-	-	421816.24	1387881.60	Картометрический метод 0.1	-
792	-	-	421826.52	1387877.77	Картометрический метод 0.1	-
793	-	-	421877.52	1387854.33	Картометрический метод 0.1	-
794	-	-	421880.17	1387852.48	Картометрический метод 0.1	-
795	-	-	421889.40	1387848.28	Картометрический метод 0.1	-
796	-	-	421908.75	1387833.34	Картометрический метод 0.1	-
797	-	-	421945.92	1387779.90	Картометрический метод 0.1	-
798	-	-	421951.29	1387770.92	Картометрический метод 0.1	-
799	-	-	421953.59	1387769.75	Картометрический метод 0.1	-
800	-	-	421955.33	1387766.97	Картометрический метод 0.1	-
801	-	-	421954.70	1387765.30	Картометрический метод 0.1	-
802	-	-	421988.39	1387712.86	Картометрический метод 0.1	-
803	-	-	421995.75	1387701.43	Картометрический метод 0.1	-
804	-	-	422034.17	1387644.99	Картометрический метод 0.1	-
805	-	-	422070.94	1387574.47	Картометрический метод 0.1	-
806	-	-	422084.57	1387573.39	Картометрический метод 0.1	-
807	-	-	422087.84	1387567.14	Картометрический метод 0.1	-
808	-	-	422074.43	1387568.19	Картометрический метод 0.1	-
809	-	-	422091.85	1387536.70	Картометрический метод 0.1	-
810	-	-	422133.62	1387457.92	Картометрический метод 0.1	-
811	-	-	422144.00	1387439.68	Картометрический метод 0.1	-
812	-	-	422196.46	1387347.65	Картометрический метод 0.1	-
813	-	-	422226.89	1387294.78	Картометрический метод 0.1	-
814	-	-	422266.54	1387235.26	Картометрический метод 0.1	-
815	-	-	422271.00	1387243.49	Картометрический метод 0.1	-
816	-	-	422283.22	1387227.25	Картометрический метод 0.1	-
817	-	-	422294.69	1387212.71	Картометрический метод 0.1	-
818	-	-	422288.24	1387207.12	Картометрический метод 0.1	-
819	-	-	422304.37	1387186.58	Картометрический метод 0.1	-
820	-	-	422357.43	1387136.66	Картометрический метод 0.1	-
821	-	-	422384.78	1387119.80	Картометрический метод 0.1	-
822	-	-	422392.87	1387124.63	Картометрический метод 0.1	-
823	-	-	422402.20	1387119.43	Картометрический метод 0.1	-
824	-	-	422424.51	1387109.80	Картометрический метод 0.1	-
825	-	-	422424.43	1387109.73	Картометрический метод 0.1	-
826	-	-	422415.25	1387105.93	Картометрический метод 0.1	-
827	-	-	422465.87	1387082.49	Картометрический метод 0.1	-
828	-	-	422534.54	1387053.24	Картометрический метод 0.1	-
829	-	-	422650.37	1387006.36	Картометрический метод 0.1	-
830	-	-	422715.54	1386977.14	Картометрический метод 0.1	-
831	-	-	422715.64	1386977.09	Картометрический метод 0.1	-
832	-	-	422725.62	1386972.62	Картометрический метод 0.1	-

**ОПИСАНИЕ МЕСТОПОЛОЖЕНИЯ ОБЪЕКТА****поселок Городцовка**

(изменение местоположения)

(наименование объекта)

**Сведения о местоположении измененных (уточненных) границ  
объекта****1. Система координат МСК-63, зона 1****2. Сведения о характерных точках границ объекта землеустройства**

Обозначение характерных точек границ	Существующие координаты, м		Измененные (уточненные) координаты, м		Метод определения координат и средняя квадратическая погрешность положения характерной точки (Мт), м	Описание закрепления точки
	X	Y	X	Y		
833	-	-	422732.95	1386981.61	Картометрический метод 0.1	-
834	-	-	422733.31	1386981.94	Картометрический метод 0.1	-
835	-	-	422739.03	1386979.07	Картометрический метод 0.1	-
836	-	-	422737.33	1386977.49	Картометрический метод 0.1	-
837	-	-	422730.89	1386969.60	Картометрический метод 0.1	-
838	-	-	422732.52	1386968.55	Картометрический метод 0.1	-
839	-	-	422751.33	1386956.42	Картометрический метод 0.1	-
840	-	-	422772.43	1386940.50	Картометрический метод 0.1	-
841	-	-	422793.20	1386922.44	Картометрический метод 0.1	-
842	-	-	422930.04	1386788.39	Картометрический метод 0.1	-
843	-	-	423071.73	1386648.91	Картометрический метод 0.1	-
844	-	-	423166.58	1386556.30	Картометрический метод 0.1	-
845	-	-	423188.57	1386533.00	Картометрический метод 0.1	-
846	-	-	423188.68	1386533.14	Картометрический метод 0.1	-
847	-	-	423193.80	1386540.44	Картометрический метод 0.1	-
848	-	-	423195.67	1386543.70	Картометрический метод 0.1	-
849	-	-	423199.90	1386539.06	Картометрический метод 0.1	-
850	-	-	423198.87	1386537.22	Картометрический метод 0.1	-
851	-	-	423192.96	1386528.82	Картометрический метод 0.1	-
852	-	-	423219.80	1386500.36	Картометрический метод 0.1	-
853	-	-	423245.19	1386467.96	Картометрический метод 0.1	-
854	-	-	423249.49	1386462.48	Картометрический метод 0.1	-
855	-	-	423260.92	1386447.89	Картометрический метод 0.1	-
856	-	-	423294.33	1386404.50	Картометрический метод 0.1	-
857	-	-	423424.72	1386229.09	Картометрический метод 0.1	-
858	-	-	423539.00	1386075.33	Картометрический метод 0.1	-
859	-	-	423684.60	1385875.76	Картометрический метод 0.1	-
860	-	-	423693.01	1385882.32	Картометрический метод 0.1	-
861	-	-	423693.32	1385882.69	Картометрический метод 0.1	-
862	-	-	423696.95	1385877.80	Картометрический метод 0.1	-
863	-	-	423688.10	1385870.90	Картометрический метод 0.1	-
864	-	-	423707.28	1385843.95	Картометрический метод 0.1	-
865	-	-	423731.83	1385815.38	Картометрический метод 0.1	-
866	-	-	423764.45	1385787.24	Картометрический метод 0.1	-
867	-	-	423806.20	1385755.42	Картометрический метод 0.1	-
868	-	-	423807.34	1385754.68	Картометрический метод 0.1	-
869	-	-	423814.06	1385750.29	Картометрический метод 0.1	-
870	-	-	423861.43	1385719.08	Картометрический метод 0.1	-
871	-	-	423863.81	1385720.14	Картометрический метод 0.1	-
872	-	-	423867.41	1385718.16	Картометрический метод 0.1	-
873	-	-	423867.75	1385715.36	Картометрический метод 0.1	-
874	-	-	423886.65	1385705.56	Картометрический метод 0.1	-
875	-	-	423911.56	1385709.20	Картометрический метод 0.1	-
876	-	-	423915.34	1385702.59	Картометрический метод 0.1	-
877	-	-	423915.50	1385702.29	Картометрический метод 0.1	-
878	-	-	423908.65	1385691.87	Картометрический метод 0.1	-
879	-	-	423976.86	1385645.80	Картометрический метод 0.1	-
880	-	-	423980.08	1385643.63	Картометрический метод 0.1	-
881	-	-	423983.26	1385645.42	Картометрический метод 0.1	-

**ОПИСАНИЕ МЕСТОПОЛОЖЕНИЯ ОБЪЕКТА****поселок Городцовка**

(изменение местоположения)

(наименование объекта)

**Сведения о местоположении измененных (уточненных) границ  
объекта****1. Система координат МСК-63, зона 1****2. Сведения о характерных точках границ объекта землеустройства**

Обозначение характерных точек границ	Существующие координаты, м		Измененные (уточненные) координаты, м		Метод определения координат и средняя квадратическая погрешность положения характерной точки (Мт), м	Описание закрепления точки
	Х	У	Х	У		
882	-	-	423987.41	1385644.45	Картометрический метод 0.1	-
883	-	-	423990.46	1385641.12	Картометрический метод 0.1	-
884	-	-	423989.03	1385636.06	Картометрический метод 0.1	-
885	-	-	423992.24	1385634.02	Картометрический метод 0.1	-
886	-	-	423995.62	1385631.88	Картометрический метод 0.1	-
887	-	-	424021.47	1385615.52	Картометрический метод 0.1	-
888	-	-	424030.09	1385610.06	Картометрический метод 0.1	-
889	-	-	424059.14	1385593.10	Картометрический метод 0.1	-
890	-	-	424083.01	1385577.78	Картометрический метод 0.1	-
891	-	-	424121.52	1385549.70	Картометрический метод 0.1	-
892	-	-	424124.39	1385550.54	Картометрический метод 0.1	-
893	-	-	424128.04	1385547.83	Картометрический метод 0.1	-
894	-	-	424128.01	1385544.41	Картометрический метод 0.1	-
895	-	-	424150.64	1385527.87	Картометрический метод 0.1	-
896	-	-	424170.35	1385512.15	Картометрический метод 0.1	-
897	-	-	424173.36	1385513.10	Картометрический метод 0.1	-
898	-	-	424178.14	1385509.72	Картометрический метод 0.1	-
899	-	-	424177.02	1385505.75	Картометрический метод 0.1	-
900	-	-	424213.82	1385476.21	Картометрический метод 0.1	-
901	-	-	424215.84	1385476.71	Картометрический метод 0.1	-
902	-	-	424217.97	1385475.74	Картометрический метод 0.1	-
903	-	-	424217.99	1385475.74	Картометрический метод 0.1	-
904	-	-	424227.31	1385478.75	Картометрический метод 0.1	-
905	-	-	424232.38	1385474.10	Картометрический метод 0.1	-
906	-	-	424219.90	1385470.04	Картометрический метод 0.1	-
907	-	-	424240.48	1385454.42	Картометрический метод 0.1	-
908	-	-	424246.18	1385462.20	Картометрический метод 0.1	-
909	-	-	424270.63	1385449.26	Картометрический метод 0.1	-
910	-	-	424294.39	1385441.48	Картометрический метод 0.1	-
911	-	-	424316.99	1385437.08	Картометрический метод 0.1	-
912	-	-	424331.82	1385437.99	Картометрический метод 0.1	-
913	-	-	424354.83	1385441.00	Картометрический метод 0.1	-
914	-	-	424378.45	1385450.45	Картометрический метод 0.1	-
915	-	-	424385.30	1385453.99	Картометрический метод 0.1	-
916	-	-	424390.85	1385447.41	Картометрический метод 0.1	-
917	-	-	424420.75	1385474.29	Картометрический метод 0.1	-
918	-	-	424414.89	1385477.67	Картометрический метод 0.1	-
919	-	-	424398.14	1385494.28	Картометрический метод 0.1	-
920	-	-	424383.17	1385518.25	Картометрический метод 0.1	-
921	-	-	424370.77	1385539.15	Картометрический метод 0.1	-
922	-	-	424357.56	1385564.39	Картометрический метод 0.1	-
923	-	-	424350.81	1385586.71	Картометрический метод 0.1	-
924	-	-	424353.01	1385594.70	Картометрический метод 0.1	-
925	-	-	424353.00	1385612.30	Картометрический метод 0.1	-
926	-	-	424351.50	1385633.00	Картометрический метод 0.1	-
927	-	-	424351.40	1385650.00	Картометрический метод 0.1	-
928	-	-	424357.21	1385656.19	Картометрический метод 0.1	-
929	-	-	424360.40	1385673.09	Картометрический метод 0.1	-
930	-	-	424364.40	1385684.30	Картометрический метод 0.1	-

**ОПИСАНИЕ МЕСТОПОЛОЖЕНИЯ ОБЪЕКТА****поселок Городцовка**

(изменение местоположения)

(наименование объекта)

**Сведения о местоположении измененных (уточненных) границ  
объекта****1. Система координат МСК-63, зона 1****2. Сведения о характерных точках границ объекта землеустройства**

Обозначение характерных точек границ	Существующие координаты, м		Измененные (уточненные) координаты, м		Метод определения координат и средняя квадратическая погрешность положения характерной точки (Мт), м	Описание закрепления точки
	Х	У	Х	У		
931	-	-	424371.11	1385687.20	Картометрический метод 0.1	-
932	-	-	424375.71	1385684.20	Картометрический метод 0.1	-
933	-	-	424376.00	1385673.10	Картометрический метод 0.1	-
934	-	-	424376.80	1385659.40	Картометрический метод 0.1	-
935	-	-	424382.40	1385651.20	Картометрический метод 0.1	-
936	-	-	424400.01	1385636.30	Картометрический метод 0.1	-
937	-	-	424403.80	1385626.40	Картометрический метод 0.1	-
938	-	-	424406.30	1385616.80	Картометрический метод 0.1	-
939	-	-	424414.10	1385608.50	Картометрический метод 0.1	-
940	-	-	424417.01	1385597.70	Картометрический метод 0.1	-
941	-	-	424413.51	1385587.50	Картометрический метод 0.1	-
942	-	-	424407.30	1385578.90	Картометрический метод 0.1	-
943	-	-	424406.30	1385567.90	Картометрический метод 0.1	-
944	-	-	424415.71	1385555.60	Картометрический метод 0.1	-
945	-	-	424431.00	1385547.20	Картометрический метод 0.1	-
946	-	-	424439.91	1385541.50	Картометрический метод 0.1	-
947	-	-	424450.41	1385523.50	Картометрический метод 0.1	-
948	-	-	424450.86	1385509.73	Картометрический метод 0.1	-
949	-	-	424459.28	1385517.91	Картометрический метод 0.1	-
950	-	-	424461.21	1385516.67	Картометрический метод 0.1	-
951	-	-	424462.54	1385515.80	Картометрический метод 0.1	-
952	-	-	424513.03	1385574.00	Картометрический метод 0.1	-
953	-	-	424547.28	1385615.45	Картометрический метод 0.1	-
954	-	-	424578.03	1385658.40	Картометрический метод 0.1	-
955	-	-	424581.04	1385661.94	Картометрический метод 0.1	-
956	-	-	424590.45	1385673.05	Картометрический метод 0.1	-
957	-	-	424615.99	1385710.55	Картометрический метод 0.1	-
958	-	-	424633.81	1385735.62	Картометрический метод 0.1	-
959	-	-	424667.18	1385782.56	Картометрический метод 0.1	-
960	-	-	424673.80	1385791.87	Картометрический метод 0.1	-
961	-	-	424686.50	1385807.59	Картометрический метод 0.1	-
962	-	-	424689.77	1385811.64	Картометрический метод 0.1	-
963	-	-	424694.98	1385819.28	Картометрический метод 0.1	-
964	-	-	424683.42	1385819.92	Картометрический метод 0.1	-
965	-	-	424648.05	1385823.02	Картометрический метод 0.1	-
966	-	-	424635.70	1385823.77	Картометрический метод 0.1	-
967	-	-	424591.10	1385832.12	Картометрический метод 0.1	-
968	-	-	424584.24	1385832.94	Картометрический метод 0.1	-
969	-	-	424561.52	1385870.50	Картометрический метод 0.1	-
970	-	-	424558.40	1385871.83	Картометрический метод 0.1	-
971	-	-	424525.91	1385873.80	Картометрический метод 0.1	-
972	-	-	424484.30	1385876.00	Картометрический метод 0.1	-
973	-	-	424425.71	1385879.39	Картометрический метод 0.1	-
974	-	-	424407.80	1385871.89	Картометрический метод 0.1	-
975	-	-	424408.91	1385829.00	Картометрический метод 0.1	-
976	-	-	424397.90	1385812.60	Картометрический метод 0.1	-
977	-	-	424378.10	1385813.70	Картометрический метод 0.1	-
978	-	-	424366.00	1385822.50	Картометрический метод 0.1	-
979	-	-	424346.20	1385840.00	Картометрический метод 0.1	-

**ОПИСАНИЕ МЕСТОПОЛОЖЕНИЯ ОБЪЕКТА****поселок Городцовка**

(изменение местоположения)

(наименование объекта)

**Сведения о местоположении измененных (уточненных) границ  
объекта****1. Система координат МСК-63, зона 1****2. Сведения о характерных точках границ объекта землеустройства**

Обозначение характерных точек границ	Существующие координаты, м		Измененные (уточненные) координаты, м		Метод определения координат и средняя квадратическая погрешность положения характерной точки (Мт), м	Описание закрепления точки
	Х	У	Х	У		
980	-	-	424336.40	1385838.90	Картометрический метод 0.1	-
981	-	-	424335.30	1385824.59	Картометрический метод 0.1	-
982	-	-	424341.90	1385798.30	Картометрический метод 0.1	-
983	-	-	424359.40	1385781.80	Картометрический метод 0.1	-
984	-	-	424353.90	1385751.00	Картометрический метод 0.1	-
985	-	-	424334.20	1385703.80	Картометрический метод 0.1	-
986	-	-	424319.90	1385690.60	Картометрический метод 0.1	-
987	-	-	424293.50	1385698.30	Картометрический метод 0.1	-
988	-	-	424271.50	1385698.30	Картометрический метод 0.1	-
989	-	-	424247.30	1385701.60	Картометрический метод 0.1	-
990	-	-	424222.20	1385704.90	Картометрический метод 0.1	-
991	-	-	424204.50	1385709.20	Картометрический метод 0.1	-
992	-	-	424182.50	1385710.40	Картометрический метод 0.1	-
993	-	-	424138.50	1385713.60	Картометрический метод 0.1	-
994	-	-	424115.40	1385716.89	Картометрический метод 0.1	-
995	-	-	424096.71	1385721.30	Картометрический метод 0.1	-
996	-	-	424092.30	1385736.70	Картометрический метод 0.1	-
997	-	-	424091.20	1385745.49	Картометрический метод 0.1	-
998	-	-	424102.20	1385759.80	Картометрический метод 0.1	-
999	-	-	424111.01	1385763.10	Картометрический метод 0.1	-
1000	-	-	424128.70	1385779.60	Картометрический метод 0.1	-
1001	-	-	424149.51	1385807.09	Картометрический метод 0.1	-
1002	-	-	424163.81	1385824.60	Картометрический метод 0.1	-
1003	-	-	424170.40	1385834.50	Картометрический метод 0.1	-
1004	-	-	424173.70	1385847.69	Картометрический метод 0.1	-
1005	-	-	424160.50	1385851.00	Картометрический метод 0.1	-
1006	-	-	424144.01	1385817.00	Картометрический метод 0.1	-
1007	-	-	424115.41	1385789.50	Картометрический метод 0.1	-
1008	-	-	424100.01	1385775.19	Картометрический метод 0.1	-
1009	-	-	424086.81	1385767.50	Картометрический метод 0.1	-
1010	-	-	424070.30	1385765.30	Картометрический метод 0.1	-
1011	-	-	424062.71	1385771.90	Картометрический метод 0.1	-
1012	-	-	424057.21	1385782.90	Картометрический метод 0.1	-
1013	-	-	424043.90	1385804.90	Картометрический метод 0.1	-
1014	-	-	424037.30	1385815.89	Картометрический метод 0.1	-
1015	-	-	424032.81	1385820.90	Картометрический метод 0.1	-
1016	-	-	424030.61	1385814.10	Картометрический метод 0.1	-
1017	-	-	424029.11	1385814.40	Картометрический метод 0.1	-
1018	-	-	424014.61	1385807.10	Картометрический метод 0.1	-
1019	-	-	423979.81	1385786.60	Картометрический метод 0.1	-
1020	-	-	423963.20	1385775.90	Картометрический метод 0.1	-
1021	-	-	423962.51	1385774.90	Картометрический метод 0.1	-
1022	-	-	423960.80	1385773.80	Картометрический метод 0.1	-
1023	-	-	423936.60	1385762.80	Картометрический метод 0.1	-
1024	-	-	423911.31	1385759.49	Картометрический метод 0.1	-
1025	-	-	423892.60	1385760.70	Картометрический метод 0.1	-
1026	-	-	423877.21	1385769.40	Картометрический метод 0.1	-
1027	-	-	423853.00	1385782.69	Картометрический метод 0.1	-
1028	-	-	423827.80	1385794.69	Картометрический метод 0.1	-

**ОПИСАНИЕ МЕСТОПОЛОЖЕНИЯ ОБЪЕКТА****поселок Городцовка**

(изменение местоположения)

(наименование объекта)

**Сведения о местоположении измененных (уточненных) границ  
объекта****1. Система координат МСК-63, зона 1****2. Сведения о характерных точках границ объекта землеустройства**

Обозначение характерных точек границ	Существующие координаты, м		Измененные (уточненные) координаты, м		Метод определения координат и средняя квадратическая погрешность положения характерной точки (Мт), м	Описание закрепления точки
	Х	У	Х	У		
1029	-	-	423803.61	1385809.00	Картометрический метод 0.1	-
1030	-	-	423777.21	1385823.29	Картометрический метод 0.1	-
1031	-	-	423751.91	1385857.30	Картометрический метод 0.1	-
1032	-	-	423738.81	1385874.90	Картометрический метод 0.1	-
1033	-	-	423720.11	1385903.49	Картометрический метод 0.1	-
1034	-	-	423717.90	1385927.70	Картометрический метод 0.1	-
1035	-	-	423723.41	1385959.60	Картометрический метод 0.1	-
1036	-	-	423728.90	1385979.30	Картометрический метод 0.1	-
1037	-	-	423741.00	1386000.20	Картометрический метод 0.1	-
1038	-	-	423762.90	1386021.10	Картометрический метод 0.1	-
1039	-	-	423801.41	1386043.09	Картометрический метод 0.1	-
1040	-	-	423836.61	1386061.80	Картометрический метод 0.1	-
1041	-	-	423882.21	1386076.60	Картометрический метод 0.1	-
1042	-	-	423910.81	1386107.39	Картометрический метод 0.1	-
1043	-	-	423939.31	1386161.20	Картометрический метод 0.1	-
1044	-	-	423958.00	1386190.90	Картометрический метод 0.1	-
1045	-	-	423964.41	1386208.30	Картометрический метод 0.1	-
1046	-	-	423967.60	1386202.60	Картометрический метод 0.1	-
1047	-	-	423968.81	1386194.50	Картометрический метод 0.1	-
1048	-	-	423963.10	1386186.80	Картометрический метод 0.1	-
1049	-	-	423957.41	1386179.40	Картометрический метод 0.1	-
1050	-	-	423959.11	1386173.20	Картометрический метод 0.1	-
1051	-	-	423964.40	1386169.99	Картометрический метод 0.1	-
1052	-	-	423971.30	1386170.39	Картометрический метод 0.1	-
1053	-	-	423978.20	1386169.80	Картометрический метод 0.1	-
1054	-	-	423983.30	1386164.30	Картометрический метод 0.1	-
1055	-	-	423983.61	1386154.00	Картометрический метод 0.1	-
1056	-	-	423984.01	1386143.90	Картометрический метод 0.1	-
1057	-	-	423990.90	1386133.00	Картометрический метод 0.1	-
1058	-	-	424000.60	1386115.20	Картометрический метод 0.1	-
1059	-	-	424001.71	1386091.40	Картометрический метод 0.1	-
1060	-	-	424000.31	1386079.80	Картометрический метод 0.1	-
1061	-	-	423995.51	1386069.40	Картометрический метод 0.1	-
1062	-	-	423991.20	1386062.00	Картометрический метод 0.1	-
1063	-	-	423993.21	1386052.40	Картометрический метод 0.1	-
1064	-	-	424002.80	1386047.40	Картометрический метод 0.1	-
1065	-	-	424018.41	1386046.90	Картометрический метод 0.1	-
1066	-	-	424033.91	1386044.10	Картометрический метод 0.1	-
1067	-	-	424039.90	1386038.50	Картометрический метод 0.1	-
1068	-	-	424045.41	1386023.30	Картометрический метод 0.1	-
1069	-	-	424054.40	1386011.10	Картометрический метод 0.1	-
1070	-	-	424065.61	1385999.69	Картометрический метод 0.1	-
1071	-	-	424092.00	1385988.20	Картометрический метод 0.1	-
1072	-	-	424113.61	1385980.20	Картометрический метод 0.1	-
1073	-	-	424135.61	1385971.80	Картометрический метод 0.1	-
1074	-	-	424160.51	1385961.60	Картометрический метод 0.1	-
1075	-	-	424176.50	1385951.10	Картометрический метод 0.1	-
1076	-	-	424179.40	1385943.40	Картометрический метод 0.1	-
1077	-	-	424178.00	1385931.00	Картометрический метод 0.1	-



## ОПИСАНИЕ МЕСТОПОЛОЖЕНИЯ ОБЪЕКТА

## поселок Городцовка

(изменение местоположения)

(наименование объекта)

Сведения о местоположении измененных (уточненных) границ  
объекта

## 1. Система координат МСК-63, зона 1

## 2. Сведения о характерных точках границ объекта землеустройства

Обозначение характерных точек границ	Существующие координаты, м		Измененные (уточненные) координаты, м		Метод определения координат и средняя квадратическая погрешность положения характерной точки (Мт), м	Описание закрепления точки
	Х	У	Х	У		
1078	-	-	424173.70	1385925.40	Картометрический метод 0.1	-
1079	-	-	424166.31	1385919.90	Картометрический метод 0.1	-
1080	-	-	424151.90	1385912.99	Картометрический метод 0.1	-
1081	-	-	424143.60	1385902.70	Картометрический метод 0.1	-
1082	-	-	424142.61	1385895.59	Картометрический метод 0.1	-
1083	-	-	424145.70	1385890.70	Картометрический метод 0.1	-
1084	-	-	424157.90	1385886.20	Картометрический метод 0.1	-
1085	-	-	424183.41	1385880.80	Картометрический метод 0.1	-
1086	-	-	424209.90	1385881.00	Картометрический метод 0.1	-
1087	-	-	424215.80	1385886.30	Картометрический метод 0.1	-
1088	-	-	424216.70	1385894.50	Картометрический метод 0.1	-
1089	-	-	424218.80	1385903.99	Картометрический метод 0.1	-
1090	-	-	424223.60	1385907.79	Картометрический метод 0.1	-
1091	-	-	424229.80	1385907.30	Картометрический метод 0.1	-
1092	-	-	424237.50	1385895.59	Картометрический метод 0.1	-
1093	-	-	424244.90	1385885.50	Картометрический метод 0.1	-
1094	-	-	424253.20	1385882.70	Картометрический метод 0.1	-
1095	-	-	424262.50	1385886.70	Картометрический метод 0.1	-
1096	-	-	424273.01	1385897.90	Картометрический метод 0.1	-
1097	-	-	424274.90	1385902.30	Картометрический метод 0.1	-
1098	-	-	424278.80	1385910.90	Картометрический метод 0.1	-
1099	-	-	424281.50	1385926.49	Картометрический метод 0.1	-
1100	-	-	424288.00	1385933.70	Картометрический метод 0.1	-
1101	-	-	424302.21	1385934.00	Картометрический метод 0.1	-
1102	-	-	424313.66	1385935.55	Картометрический метод 0.1	-
1103	-	-	424315.40	1385940.10	Картометрический метод 0.1	-
1104	-	-	424315.50	1385951.80	Картометрический метод 0.1	-
1105	-	-	424317.31	1385959.10	Картометрический метод 0.1	-
1106	-	-	424322.40	1385962.90	Картометрический метод 0.1	-
1107	-	-	424330.20	1385963.30	Картометрический метод 0.1	-
1108	-	-	424339.30	1385965.20	Картометрический метод 0.1	-
1109	-	-	424347.80	1385979.70	Картометрический метод 0.1	-
1110	-	-	424360.90	1385996.00	Картометрический метод 0.1	-
1111	-	-	424379.40	1386023.50	Картометрический метод 0.1	-
1112	-	-	424391.70	1386044.80	Картометрический метод 0.1	-
1113	-	-	424409.80	1386084.50	Картометрический метод 0.1	-
1114	-	-	424410.70	1386092.50	Картометрический метод 0.1	-
1115	-	-	424405.80	1386098.70	Картометрический метод 0.1	-
1116	-	-	424393.70	1386103.60	Картометрический метод 0.1	-
1117	-	-	424383.10	1386106.20	Картометрический метод 0.1	-
1118	-	-	424380.50	1386112.70	Картометрический метод 0.1	-
1119	-	-	424384.50	1386118.90	Картометрический метод 0.1	-
1120	-	-	424396.30	1386125.80	Картометрический метод 0.1	-
1121	-	-	424396.77	1386131.61	Картометрический метод 0.1	-
1122	-	-	424390.60	1386135.70	Картометрический метод 0.1	-
1123	-	-	424378.81	1386134.90	Картометрический метод 0.1	-
1124	-	-	424363.70	1386132.90	Картометрический метод 0.1	-
1125	-	-	424346.40	1386136.80	Картометрический метод 0.1	-
1126	-	-	424333.20	1386144.30	Картометрический метод 0.1	-

**ОПИСАНИЕ МЕСТОПОЛОЖЕНИЯ ОБЪЕКТА****поселок Городцовка**

(изменение местоположения)

(наименование объекта)

**Сведения о местоположении измененных (уточненных) границ  
объекта****1. Система координат МСК-63, зона 1****2. Сведения о характерных точках границ объекта землеустройства**

Обозначение характерных точек границ	Существующие координаты, м		Измененные (уточненные) координаты, м		Метод определения координат и средняя квадратическая погрешность положения характерной точки (Мт), м	Описание закрепления точки
	X	Y	X	Y		
1127	-	-	424332.40	1386152.90	Картометрический метод 0.1	-
1128	-	-	424333.80	1386163.70	Картометрический метод 0.1	-
1129	-	-	424341.70	1386182.60	Картометрический метод 0.1	-
1130	-	-	424344.90	1386197.80	Картометрический метод 0.1	-
1131	-	-	424349.40	1386216.80	Картометрический метод 0.1	-
1132	-	-	424351.11	1386220.05	Картометрический метод 0.1	-
1133	-	-	424350.83	1386219.99	Картометрический метод 0.1	-
1134	-	-	424353.34	1386224.27	Картометрический метод 0.1	-
1135	-	-	424362.60	1386241.80	Картометрический метод 0.1	-
1136	-	-	424375.40	1386267.70	Картометрический метод 0.1	-
1137	-	-	424380.20	1386278.70	Картометрический метод 0.1	-
1138	-	-	424378.10	1386286.20	Картометрический метод 0.1	-
1139	-	-	424369.50	1386293.20	Картометрический метод 0.1	-
1140	-	-	424360.20	1386292.40	Картометрический метод 0.1	-
1141	-	-	424352.70	1386288.10	Картометрический метод 0.1	-
1142	-	-	424337.10	1386277.00	Картометрический метод 0.1	-
1143	-	-	424328.50	1386276.20	Картометрический метод 0.1	-
1144	-	-	424318.61	1386280.90	Картометрический метод 0.1	-
1145	-	-	424309.51	1386287.51	Картометрический метод 0.1	-
1146	-	-	424302.90	1386287.70	Картометрический метод 0.1	-
1147	-	-	424284.20	1386275.20	Картометрический метод 0.1	-
1148	-	-	424281.01	1386267.70	Картометрический метод 0.1	-
1149	-	-	424285.81	1386262.20	Картометрический метод 0.1	-
1150	-	-	424296.90	1386257.40	Картометрический метод 0.1	-
1151	-	-	424310.80	1386253.90	Картометрический метод 0.1	-
1152	-	-	424315.40	1386245.30	Картометрический метод 0.1	-
1153	-	-	424315.80	1386233.70	Картометрический метод 0.1	-
1154	-	-	424305.91	1386211.10	Картометрический метод 0.1	-
1155	-	-	424287.20	1386207.50	Картометрический метод 0.1	-
1156	-	-	424279.30	1386205.60	Картометрический метод 0.1	-
1157	-	-	424278.70	1386208.90	Картометрический метод 0.1	-
1158	-	-	424274.71	1386211.20	Картометрический метод 0.1	-
1159	-	-	424266.60	1386208.20	Картометрический метод 0.1	-
1160	-	-	424260.30	1386200.90	Картометрический метод 0.1	-
1161	-	-	424240.30	1386196.00	Картометрический метод 0.1	-
1162	-	-	424233.91	1386197.10	Картометрический метод 0.1	-
1163	-	-	424207.00	1386201.40	Картометрический метод 0.1	-
1164	-	-	424181.00	1386205.40	Картометрический метод 0.1	-
1165	-	-	424149.90	1386210.90	Картометрический метод 0.1	-
1166	-	-	424099.50	1386218.00	Картометрический метод 0.1	-
1167	-	-	424091.00	1386225.69	Картометрический метод 0.1	-
1168	-	-	424103.61	1386225.60	Картометрический метод 0.1	-
1169	-	-	424122.81	1386226.80	Картометрический метод 0.1	-
1170	-	-	424135.41	1386232.30	Картометрический метод 0.1	-
1171	-	-	424138.10	1386239.50	Картометрический метод 0.1	-
1172	-	-	424135.10	1386245.60	Картометрический метод 0.1	-
1173	-	-	424123.80	1386250.60	Картометрический метод 0.1	-
1174	-	-	424095.70	1386256.00	Картометрический метод 0.1	-
1175	-	-	424091.60	1386259.80	Картометрический метод 0.1	-

## ОПИСАНИЕ МЕСТОПОЛОЖЕНИЯ ОБЪЕКТА

## поселок Городцовка

(изменение местоположения)

(наименование объекта)

Сведения о местоположении измененных (уточненных) границ  
объекта

## 1. Система координат МСК-63, зона 1

## 2. Сведения о характерных точках границ объекта землеустройства

Обозначение характерных точек границ	Существующие координаты, м		Измененные (уточненные) координаты, м		Метод определения координат и средняя квадратическая погрешность положения характерной точки (Мт), м	Описание закрепления точки
	Х	У	Х	У		
1176	-	-	424094.10	1386264.30	Картометрический метод 0.1	-
1177	-	-	424105.80	1386268.50	Картометрический метод 0.1	-
1178	-	-	424109.00	1386274.90	Картометрический метод 0.1	-
1179	-	-	424091.11	1386286.62	Картометрический метод 0.1	-
1180	-	-	424076.11	1386305.82	Картометрический метод 0.1	-
1181	-	-	424066.21	1386314.13	Картометрический метод 0.1	-
1182	-	-	424056.25	1386314.65	Картометрический метод 0.1	-
1183	-	-	424041.05	1386310.00	Картометрический метод 0.1	-
1184	-	-	424024.91	1386297.13	Картометрический метод 0.1	-
1185	-	-	423988.97	1386331.13	Картометрический метод 0.1	-
1186	-	-	423960.83	1386361.49	Картометрический метод 0.1	-
1187	-	-	423891.33	1386430.77	Картометрический метод 0.1	-
1188	-	-	423891.00	1386431.10	Картометрический метод 0.1	-
1189	-	-	423879.10	1386442.80	Картометрический метод 0.1	-
1190	-	-	423870.40	1386451.40	Картометрический метод 0.1	-
1191	-	-	423870.12	1386451.80	Картометрический метод 0.1	-
1192	-	-	423868.25	1386461.59	Картометрический метод 0.1	-
1193	-	-	423860.32	1386492.82	Картометрический метод 0.1	-
1194	-	-	423860.18	1386492.99	Картометрический метод 0.1	-
1195	-	-	423855.21	1386488.10	Картометрический метод 0.1	-
1196	-	-	423850.90	1386482.10	Картометрический метод 0.1	-
1197	-	-	423843.50	1386481.30	Картометрический метод 0.1	-
1198	-	-	423834.40	1386477.80	Картометрический метод 0.1	-
1199	-	-	423830.40	1386471.20	Картометрический метод 0.1	-
1200	-	-	423832.11	1386464.20	Картометрический метод 0.1	-
1201	-	-	423836.40	1386458.90	Картометрический метод 0.1	-
1202	-	-	423842.51	1386457.10	Картометрический метод 0.1	-
1203	-	-	423853.80	1386458.30	Картометрический метод 0.1	-
1204	-	-	423861.01	1386455.70	Картометрический метод 0.1	-
1205	-	-	423864.80	1386449.20	Картометрический метод 0.1	-
1206	-	-	423861.70	1386441.50	Картометрический метод 0.1	-
1207	-	-	423855.31	1386437.00	Картометрический метод 0.1	-
1208	-	-	423845.80	1386436.20	Картометрический метод 0.1	-
1209	-	-	423820.70	1386436.40	Картометрический метод 0.1	-
1210	-	-	423801.90	1386431.40	Картометрический метод 0.1	-
1211	-	-	423786.31	1386425.81	Картометрический метод 0.1	-
1212	-	-	423760.60	1386412.20	Картометрический метод 0.1	-
1213	-	-	423744.10	1386406.30	Картометрический метод 0.1	-
1214	-	-	423720.30	1386402.10	Картометрический метод 0.1	-
1215	-	-	423696.10	1386404.01	Картометрический метод 0.1	-
1216	-	-	423677.20	1386410.70	Картометрический метод 0.1	-
1217	-	-	423667.40	1386419.81	Картометрический метод 0.1	-
1218	-	-	423665.30	1386430.50	Картометрический метод 0.1	-
1219	-	-	423666.31	1386444.01	Картометрический метод 0.1	-
1220	-	-	423664.10	1386451.40	Картометрический метод 0.1	-
1221	-	-	423655.10	1386462.40	Картометрический метод 0.1	-
1222	-	-	423650.91	1386469.30	Картометрический метод 0.1	-
1223	-	-	423653.41	1386476.51	Картометрический метод 0.1	-
1224	-	-	423661.70	1386482.80	Картометрический метод 0.1	-

## ОПИСАНИЕ МЕСТОПОЛОЖЕНИЯ ОБЪЕКТА

## поселок Городцовка

(изменение местоположения)

(наименование объекта)

Сведения о местоположении измененных (уточненных) границ  
объекта

## 1. Система координат МСК-63, зона 1

## 2. Сведения о характерных точках границ объекта землеустройства

Обозначение характерных точек границ	Существующие координаты, м		Измененные (уточненные) координаты, м		Метод определения координат и средняя квадратическая погрешность положения характерной точки (Мт), м	Описание закрепления точки
	X	Y	X	Y		
1225	-	-	423676.00	1386483.61	Картометрический метод 0.1	-
1226	-	-	423681.31	1386488.40	Картометрический метод 0.1	-
1227	-	-	423681.40	1386493.70	Картометрический метод 0.1	-
1228	-	-	423676.21	1386500.80	Картометрический метод 0.1	-
1229	-	-	423661.21	1386513.00	Картометрический метод 0.1	-
1230	-	-	423649.21	1386524.40	Картометрический метод 0.1	-
1231	-	-	423642.70	1386536.70	Картометрический метод 0.1	-
1232	-	-	423633.70	1386544.50	Картометрический метод 0.1	-
1233	-	-	423621.10	1386548.60	Картометрический метод 0.1	-
1234	-	-	423610.80	1386554.70	Картометрический метод 0.1	-
1235	-	-	423606.10	1386565.42	Картометрический метод 0.1	-
1236	-	-	423596.40	1386561.40	Картометрический метод 0.1	-
1237	-	-	423579.70	1386545.20	Картометрический метод 0.1	-
1238	-	-	423571.91	1386537.60	Картометрический метод 0.1	-
1239	-	-	423563.50	1386530.00	Картометрический метод 0.1	-
1240	-	-	423542.80	1386522.00	Картометрический метод 0.1	-
1241	-	-	423541.20	1386521.40	Картометрический метод 0.1	-
1242	-	-	423523.90	1386525.30	Картометрический метод 0.1	-
1243	-	-	423502.30	1386542.91	Картометрический метод 0.1	-
1244	-	-	423470.31	1386551.20	Картометрический метод 0.1	-
1245	-	-	423412.40	1386555.50	Картометрический метод 0.1	-
1246	-	-	423355.30	1386564.30	Картометрический метод 0.1	-
1247	-	-	423327.71	1386572.40	Картометрический метод 0.1	-
1248	-	-	423301.80	1386587.80	Картометрический метод 0.1	-
1249	-	-	423283.60	1386613.60	Картометрический метод 0.1	-
1250	-	-	423282.90	1386614.40	Картометрический метод 0.1	-
1251	-	-	423269.50	1386640.81	Картометрический метод 0.1	-
1252	-	-	423269.80	1386648.80	Картометрический метод 0.1	-
1253	-	-	423269.20	1386676.50	Картометрический метод 0.1	-
1254	-	-	423271.40	1386688.10	Картометрический метод 0.1	-
1255	-	-	423278.30	1386694.01	Картометрический метод 0.1	-
1256	-	-	423293.70	1386696.50	Картометрический метод 0.1	-
1257	-	-	423300.60	1386693.40	Картометрический метод 0.1	-
1258	-	-	423306.20	1386683.40	Картометрический метод 0.1	-
1259	-	-	423316.61	1386677.70	Картометрический метод 0.1	-
1260	-	-	423325.11	1386672.51	Картометрический метод 0.1	-
1261	-	-	423329.80	1386664.70	Картометрический метод 0.1	-
1262	-	-	423331.00	1386654.80	Картометрический метод 0.1	-
1263	-	-	423331.30	1386640.90	Картометрический метод 0.1	-
1264	-	-	423336.00	1386626.10	Картометрический метод 0.1	-
1265	-	-	423343.80	1386615.50	Картометрический метод 0.1	-
1266	-	-	423354.20	1386609.70	Картометрический метод 0.1	-
1267	-	-	423377.50	1386604.30	Картометрический метод 0.1	-
1268	-	-	423402.70	1386601.00	Картометрический метод 0.1	-
1269	-	-	423444.30	1386600.30	Картометрический метод 0.1	-
1270	-	-	423490.80	1386606.10	Картометрический метод 0.1	-
1271	-	-	423502.20	1386618.30	Картометрический метод 0.1	-
1272	-	-	423503.20	1386630.00	Картометрический метод 0.1	-
1273	-	-	423495.70	1386663.00	Картометрический метод 0.1	-

## ОПИСАНИЕ МЕСТОПОЛОЖЕНИЯ ОБЪЕКТА

поселок Городцовка

(изменение местоположения)

(наименование объекта)

Сведения о местоположении измененных (уточненных) границ  
объекта

## 1. Система координат МСК-63, зона 1

## 2. Сведения о характерных точках границ объекта землеустройства

Обозначение характерных точек границ	Существующие координаты, м		Измененные (уточненные) координаты, м		Метод определения координат и средняя квадратическая погрешность положения характерной точки (Мт), м	Описание закрепления точки
	Х	У	Х	У		
1274	-	-	423483.50	1386705.50	Картометрический метод 0.1	-
1275	-	-	423470.80	1386749.90	Картометрический метод 0.1	-
1276	-	-	423465.90	1386781.20	Картометрический метод 0.1	-
1277	-	-	423461.42	1386783.96	Картометрический метод 0.1	-
1278	-	-	423456.11	1386780.50	Картометрический метод 0.1	-
1279	-	-	423452.00	1386771.81	Картометрический метод 0.1	-
1280	-	-	423449.40	1386763.11	Картометрический метод 0.1	-
1281	-	-	423444.40	1386754.10	Картометрический метод 0.1	-
1282	-	-	423435.10	1386749.90	Картометрический метод 0.1	-
1283	-	-	423431.00	1386746.81	Картометрический метод 0.1	-
1284	-	-	423430.21	1386738.50	Картометрический метод 0.1	-
1285	-	-	423430.00	1386729.41	Картометрический метод 0.1	-
1286	-	-	423427.30	1386718.71	Картометрический метод 0.1	-
1287	-	-	423420.40	1386711.00	Картометрический метод 0.1	-
1288	-	-	423408.20	1386706.71	Картометрический метод 0.1	-
1289	-	-	423405.01	1386698.00	Картометрический метод 0.1	-
1290	-	-	423411.00	1386686.10	Картометрический метод 0.1	-
1291	-	-	423420.10	1386679.91	Картометрический метод 0.1	-
1292	-	-	423437.50	1386674.10	Картометрический метод 0.1	-
1293	-	-	423472.90	1386664.70	Картометрический метод 0.1	-
1294	-	-	423488.31	1386656.00	Картометрический метод 0.1	-
1295	-	-	423492.51	1386646.90	Картометрический метод 0.1	-
1296	-	-	423490.30	1386637.60	Картометрический метод 0.1	-
1297	-	-	423483.10	1386634.70	Картометрический метод 0.1	-
1298	-	-	423470.20	1386636.91	Картометрический метод 0.1	-
1299	-	-	423450.70	1386640.10	Картометрический метод 0.1	-
1300	-	-	423442.40	1386639.80	Картометрический метод 0.1	-
1301	-	-	423435.81	1386635.50	Картометрический метод 0.1	-
1302	-	-	423422.00	1386631.30	Картометрический метод 0.1	-
1303	-	-	423411.20	1386631.80	Картометрический метод 0.1	-
1304	-	-	423397.60	1386644.40	Картометрический метод 0.1	-
1305	-	-	423381.70	1386665.80	Картометрический метод 0.1	-
1306	-	-	423367.10	1386688.50	Картометрический метод 0.1	-
1307	-	-	423355.51	1386695.51	Картометрический метод 0.1	-
1308	-	-	423348.00	1386697.30	Картометрический метод 0.1	-
1309	-	-	423331.50	1386694.01	Картометрический метод 0.1	-
1310	-	-	423320.30	1386692.31	Картометрический метод 0.1	-
1311	-	-	423308.30	1386696.70	Картометрический метод 0.1	-
1312	-	-	423297.20	1386709.40	Картометрический метод 0.1	-
1313	-	-	423277.80	1386727.71	Картометрический метод 0.1	-
1314	-	-	423257.40	1386740.50	Картометрический метод 0.1	-
1315	-	-	423229.40	1386750.30	Картометрический метод 0.1	-
1316	-	-	423217.00	1386762.21	Картометрический метод 0.1	-
1317	-	-	423207.91	1386795.40	Картометрический метод 0.1	-
1318	-	-	423203.50	1386825.00	Картометрический метод 0.1	-
1319	-	-	423212.30	1386871.21	Картометрический метод 0.1	-
1320	-	-	423223.30	1386897.61	Картометрический метод 0.1	-
1321	-	-	423232.20	1386909.71	Картометрический метод 0.1	-
1322	-	-	423243.21	1386915.20	Картометрический метод 0.1	-

## ОПИСАНИЕ МЕСТОПОЛОЖЕНИЯ ОБЪЕКТА

## поселок Городцовка

(изменение местоположения)

(наименование объекта)

Сведения о местоположении измененных (уточненных) границ  
объекта

## 1. Система координат МСК-63, зона 1

## 2. Сведения о характерных точках границ объекта землеустройства

Обозначение характерных точек границ	Существующие координаты, м		Измененные (уточненные) координаты, м		Метод определения координат и средняя квадратическая погрешность положения характерной точки (Мт), м	Описание закрепления точки
	Х	У	Х	У		
1323	-	-	423280.40	1386933.21	Картометрический метод 0.1	-
1324	-	-	423281.20	1386933.20	Картометрический метод 0.1	-
1325	-	-	423282.10	1386933.10	Картометрический метод 0.1	-
1326	-	-	423332.10	1386908.61	Картометрический метод 0.1	-
1327	-	-	423365.10	1386889.90	Картометрический метод 0.1	-
1328	-	-	423418.90	1386877.80	Картометрический метод 0.1	-
1329	-	-	423456.30	1386876.71	Картометрический метод 0.1	-
1330	-	-	423487.10	1386876.71	Картометрический метод 0.1	-
1331	-	-	423488.61	1386877.81	Картометрический метод 0.1	-
1332	-	-	423482.90	1386892.90	Картометрический метод 0.1	-
1333	-	-	423496.60	1386902.81	Картометрический метод 0.1	-
1334	-	-	423501.21	1386913.10	Картометрический метод 0.1	-
1335	-	-	423500.12	1386923.62	Картометрический метод 0.1	-
1336	-	-	423492.15	1386951.34	Картометрический метод 0.1	-
1337	-	-	423472.09	1386984.80	Картометрический метод 0.1	-
1338	-	-	423462.09	1387012.04	Картометрический метод 0.1	-
1339	-	-	423461.00	1387040.83	Картометрический метод 0.1	-
1340	-	-	423462.04	1387064.15	Картометрический метод 0.1	-
1341	-	-	423460.33	1387083.20	Картометрический метод 0.1	-
1342	-	-	423443.50	1387103.19	Картометрический метод 0.1	-
1343	-	-	423399.09	1387147.62	Картометрический метод 0.1	-
1344	-	-	423375.22	1387171.49	Картометрический метод 0.1	-
1345	-	-	423323.32	1387217.76	Картометрический метод 0.1	-
1346	-	-	423267.86	1387254.66	Картометрический метод 0.1	-
1347	-	-	423238.07	1387271.56	Картометрический метод 0.1	-
1348	-	-	423194.34	1387234.27	Картометрический метод 0.1	-
1349	-	-	423149.32	1387204.05	Картометрический метод 0.1	-
1350	-	-	423145.66	1387208.83	Картометрический метод 0.1	-
1351	-	-	423190.71	1387239.05	Картометрический метод 0.1	-
1352	-	-	423235.16	1387276.95	Картометрический метод 0.1	-
1353	-	-	423216.26	1387289.92	Картометрический метод 0.1	-
1354	-	-	423204.24	1387307.53	Картометрический метод 0.1	-
1355	-	-	423172.68	1387352.71	Картометрический метод 0.1	-
1356	-	-	423134.23	1387396.43	Картометрический метод 0.1	-
1357	-	-	423098.82	1387438.60	Картометрический метод 0.1	-
1358	-	-	423072.32	1387455.59	Картометрический метод 0.1	-
1359	-	-	423043.39	1387455.07	Картометрический метод 0.1	-
1360	-	-	423009.04	1387444.73	Картометрический метод 0.1	-
1361	-	-	422991.26	1387431.94	Картометрический метод 0.1	-
1362	-	-	422979.20	1387447.50	Картометрический метод 0.1	-
1363	-	-	422959.80	1387466.60	Картометрический метод 0.1	-
1364	-	-	422934.60	1387482.20	Картометрический метод 0.1	-
1365	-	-	422902.20	1387496.00	Картометрический метод 0.1	-
1366	-	-	422866.30	1387508.70	Картометрический метод 0.1	-
1367	-	-	422852.30	1387518.90	Картометрический метод 0.1	-
1368	-	-	422835.80	1387529.70	Картометрический метод 0.1	-
1369	-	-	422819.50	1387532.20	Картометрический метод 0.1	-
1370	-	-	422809.40	1387544.00	Картометрический метод 0.1	-
1371	-	-	422790.70	1387691.98	Картометрический метод 0.1	-

**ОПИСАНИЕ МЕСТОПОЛОЖЕНИЯ ОБЪЕКТА****поселок Городцовка**

(изменение местоположения)

(наименование объекта)

**Сведения о местоположении измененных (уточненных) границ  
объекта****1. Система координат МСК-63, зона 1****2. Сведения о характерных точках границ объекта землеустройства**

Обозначение характерных точек границ	Существующие координаты, м		Измененные (уточненные) координаты, м		Метод определения координат и средняя квадратическая погрешность положения характерной точки (Мт), м	Описание закрепления точки
	Х	У	Х	У		
1372	-	-	422882.41	1387851.09	Картометрический метод 0.1	-
1373	-	-	422921.99	1387914.80	Картометрический метод 0.1	-
1374	-	-	422984.16	1387964.77	Картометрический метод 0.1	-
1375	-	-	423022.53	1387989.43	Картометрический метод 0.1	-
1376	-	-	423071.17	1388008.75	Картометрический метод 0.1	-
1377	-	-	423084.25	1388009.94	Картометрический метод 0.1	-
1378	-	-	423097.99	1388003.24	Картометрический метод 0.1	-
1379	-	-	423102.92	1387996.73	Картометрический метод 0.1	-
1380	-	-	423106.60	1388009.28	Картометрический метод 0.1	-
1381	-	-	423108.51	1388023.07	Картометрический метод 0.1	-
1382	-	-	423109.83	1388032.46	Картометрический метод 0.1	-
1383	-	-	423107.54	1388057.21	Картометрический метод 0.1	-
1384	-	-	423099.60	1388073.92	Картометрический метод 0.1	-
1385	-	-	423092.07	1388078.53	Картометрический метод 0.1	-
1386	-	-	423081.98	1388079.63	Картометрический метод 0.1	-
1387	-	-	423069.86	1388077.72	Картометрический метод 0.1	-
1388	-	-	423060.77	1388078.32	Картометрический метод 0.1	-
1389	-	-	423057.29	1388083.38	Картометрический метод 0.1	-
1390	-	-	423057.43	1388099.54	Картометрический метод 0.1	-
1391	-	-	423063.03	1388106.05	Картометрический метод 0.1	-
1392	-	-	423073.22	1388115.04	Картометрический метод 0.1	-
1393	-	-	423080.93	1388130.10	Картометрический метод 0.1	-
1394	-	-	423081.58	1388146.75	Картометрический метод 0.1	-
1395	-	-	423081.70	1388161.86	Картометрический метод 0.1	-
1396	-	-	423081.72	1388164.42	Картометрический метод 0.1	-
1397	-	-	423086.93	1388172.61	Картометрический метод 0.1	-
1398	-	-	423099.84	1388174.91	Картометрический метод 0.1	-
1399	-	-	423086.02	1388202.20	Картометрический метод 0.1	-
1400	-	-	423075.07	1388236.04	Картометрический метод 0.1	-
1401	-	-	423073.87	1388249.24	Картометрический метод 0.1	-
1402	-	-	423057.60	1388259.59	Картометрический метод 0.1	-
1403	-	-	423057.81	1388283.77	Картометрический метод 0.1	-
1404	-	-	423043.93	1388290.71	Картометрический метод 0.1	-
1405	-	-	423031.08	1388301.48	Картометрический метод 0.1	-
1406	-	-	423015.85	1388300.85	Картометрический метод 0.1	-
1407	-	-	423012.86	1388300.57	Картометрический метод 0.1	-
1408	-	-	422985.38	1388298.08	Картометрический метод 0.1	-
1409	-	-	422970.23	1388306.58	Картометрический метод 0.1	-
1410	-	-	422971.04	1388312.66	Картометрический метод 0.1	-
1411	-	-	422983.26	1388317.11	Картометрический метод 0.1	-
1412	-	-	422993.18	1388318.56	Картометрический метод 0.1	-
1413	-	-	422993.50	1388319.65	Картометрический метод 0.1	-
1414	-	-	422994.74	1388323.87	Картометрический метод 0.1	-
1415	-	-	422975.97	1388353.71	Картометрический метод 0.1	-
1416	-	-	422946.59	1388387.47	Картометрический метод 0.1	-
1417	-	-	422916.35	1388412.84	Картометрический метод 0.1	-
1418	-	-	422894.35	1388421.41	Картометрический метод 0.1	-
1419	-	-	422889.11	1388432.11	Картометрический метод 0.1	-
1420	-	-	422878.63	1388451.99	Картометрический метод 0.1	-

## ОПИСАНИЕ МЕСТОПОЛОЖЕНИЯ ОБЪЕКТА

## поселок Городцовка

(изменение местоположения)

(наименование объекта)

Сведения о местоположении измененных (уточненных) границ  
объекта

## 1. Система координат МСК-63, зона 1

## 2. Сведения о характерных точках границ объекта землеустройства

Обозначение характерных точек границ	Существующие координаты, м		Измененные (уточненные) координаты, м		Метод определения координат и средняя квадратическая погрешность положения характерной точки (Мт), м	Описание закрепления точки
	Х	У	Х	У		
1421	-	-	422862.80	1388469.64	Картометрический метод 0.1	-
1422	-	-	422849.87	1388471.27	Картометрический метод 0.1	-
1423	-	-	422839.14	1388462.99	Картометрический метод 0.1	-
1424	-	-	422838.50	1388455.11	Картометрический метод 0.1	-
1425	-	-	422829.40	1388457.60	Картометрический метод 0.1	-
1426	-	-	422770.41	1388469.40	Картометрический метод 0.1	-
1427	-	-	422708.50	1388483.21	Картометрический метод 0.1	-
1428	-	-	422652.80	1388463.21	Картометрический метод 0.1	-
1429	-	-	422579.70	1388439.30	Картометрический метод 0.1	-
1430	-	-	422513.10	1388417.20	Картометрический метод 0.1	-
1431	-	-	422466.50	1388399.91	Картометрический метод 0.1	-
1432	-	-	422459.20	1388400.91	Картометрический метод 0.1	-
1433	-	-	422399.30	1388409.01	Картометрический метод 0.1	-
1434	-	-	422338.11	1388416.71	Картометрический метод 0.1	-
1435	-	-	422305.00	1388421.20	Картометрический метод 0.1	-
1436	-	-	422304.73	1388421.25	Картометрический метод 0.1	-
1437	-	-	422312.00	1388426.58	Картометрический метод 0.1	-
1438	-	-	422318.36	1388430.75	Картометрический метод 0.1	-
1439	-	-	422325.77	1388435.60	Картометрический метод 0.1	-
1440	-	-	422341.02	1388436.99	Картометрический метод 0.1	-
1441	-	-	422356.96	1388433.03	Картометрический метод 0.1	-
1442	-	-	422370.75	1388442.81	Картометрический метод 0.1	-
1443	-	-	422395.34	1388466.17	Картометрический метод 0.1	-
1444	-	-	422413.68	1388475.92	Картометрический метод 0.1	-
1445	-	-	422428.92	1388475.77	Картометрический метод 0.1	-
1446	-	-	422438.13	1388485.59	Картометрический метод 0.1	-
1447	-	-	422449.67	1388499.19	Картометрический метод 0.1	-
1448	-	-	422465.71	1388505.14	Картометрический метод 0.1	-
1449	-	-	422480.88	1388498.90	Картометрический метод 0.1	-
1450	-	-	422491.48	1388491.96	Картометрический метод 0.1	-
1451	-	-	422506.75	1388497.91	Картометрический метод 0.1	-
1452	-	-	422511.49	1388515.38	Картометрический метод 0.1	-
1453	-	-	422511.70	1388540.49	Картометрический метод 0.1	-
1454	-	-	422498.07	1388548.22	Картометрический метод 0.1	-
1455	-	-	422490.40	1388542.96	Картометрический метод 0.1	-
1456	-	-	422481.17	1388532.39	Картометрический метод 0.1	-
1457	-	-	422472.82	1388534.74	Картометрический метод 0.1	-
1458	-	-	422462.37	1388557.67	Картометрический метод 0.1	-
1459	-	-	422448.70	1388562.35	Картометрический метод 0.1	-
1460	-	-	422429.63	1388557.96	Картометрический метод 0.1	-
1461	-	-	422415.81	1388544.39	Картометрический метод 0.1	-
1462	-	-	422416.48	1388533.73	Картометрический метод 0.1	-
1463	-	-	422425.59	1388531.36	Картометрический метод 0.1	-
1464	-	-	422433.91	1388525.20	Картометрический метод 0.1	-
1465	-	-	422431.54	1388514.57	Картометрический метод 0.1	-
1466	-	-	422416.96	1388501.76	Картометрический метод 0.1	-
1467	-	-	422387.15	1388489.09	Картометрический метод 0.1	-
1468	-	-	422325.33	1388472.13	Картометрический метод 0.1	-
1469	-	-	422303.16	1388460.91	Картометрический метод 0.1	-



**ОПИСАНИЕ МЕСТОПОЛОЖЕНИЯ ОБЪЕКТА****поселок Городцовка**

(изменение местоположения)

(наименование объекта)

**Сведения о местоположении измененных (уточненных) границ  
объекта****1. Система координат МСК-63, зона 1****2. Сведения о характерных точках границ объекта землеустройства**

Обозначение характерных точек границ	Существующие координаты, м		Измененные (уточненные) координаты, м		Метод определения координат и средняя квадратическая погрешность положения характерной точки (Мт), м	Описание закрепления точки
	X	Y	X	Y		
1470	-	-	422282.45	1388443.59	Картометрический метод 0.1	-
1471	-	-	422258.73	1388430.10	Картометрический метод 0.1	-
1472	-	-	422223.65	1388422.81	Картометрический метод 0.1	-
1473	-	-	422218.35	1388426.66	Картометрический метод 0.1	-
1474	-	-	422221.51	1388439.57	Картометрический метод 0.1	-
1475	-	-	422226.80	1388443.83	Картометрический метод 0.1	-
1476	-	-	422238.38	1388453.11	Картометрический метод 0.1	-
1477	-	-	422247.59	1388462.16	Картометрический метод 0.1	-
1478	-	-	422244.63	1388471.32	Картометрический метод 0.1	-
1479	-	-	422238.63	1388481.27	Картометрический метод 0.1	-
1480	-	-	422245.65	1388500.24	Картометрический метод 0.1	-
1481	-	-	422239.60	1388505.61	Картометрический метод 0.1	-
1482	-	-	422229.68	1388502.67	Картометрический метод 0.1	-
1483	-	-	422216.55	1388481.47	Картометрический метод 0.1	-
1484	-	-	422204.26	1388469.40	Картометрический метод 0.1	-
1485	-	-	422182.84	1388457.41	Картометрический метод 0.1	-
1486	-	-	422172.20	1388457.50	Картометрический метод 0.1	-
1487	-	-	422169.95	1388463.63	Картометрический метод 0.1	-
1488	-	-	422181.52	1388479.50	Картометрический метод 0.1	-
1489	-	-	422186.97	1388493.15	Картометрический метод 0.1	-
1490	-	-	422180.20	1388502.34	Картометрический метод 0.1	-
1491	-	-	422169.56	1388503.96	Картометрический метод 0.1	-
1492	-	-	422152.74	1388497.26	Картометрический метод 0.1	-
1493	-	-	422127.50	1388484.55	Картометрический метод 0.1	-
1494	-	-	422092.45	1388481.04	Картометрический метод 0.1	-
1495	-	-	422051.36	1388482.94	Картометрический метод 0.1	-
1496	-	-	421995.15	1388497.13	Картометрический метод 0.1	-
1497	-	-	421977.69	1388503.37	Картометрический метод 0.1	-
1498	-	-	421970.81	1388499.64	Картометрический метод 0.1	-
1499	-	-	421966.82	1388479.13	Картометрический метод 0.1	-
1500	-	-	421961.36	1388464.71	Картометрический метод 0.1	-
1501	-	-	421947.61	1388458.74	Картометрический метод 0.1	-
1502	-	-	421928.61	1388463.49	Картометрический метод 0.1	-
1503	-	-	421894.60	1388489.67	Картометрический метод 0.1	-
1504	-	-	421886.38	1388508.75	Картометрический метод 0.1	-
1505	-	-	421887.28	1388523.96	Картометрический метод 0.1	-
1506	-	-	421895.68	1388526.17	Картометрический метод 0.1	-
1507	-	-	421902.46	1388519.27	Картометрический метод 0.1	-
1508	-	-	421906.83	1388497.16	Картометрический метод 0.1	-
1509	-	-	421914.38	1388488.72	Картометрический метод 0.1	-
1510	-	-	421928.08	1388488.60	Картометрический метод 0.1	-
1511	-	-	421936.57	1388501.46	Картометрический метод 0.1	-
1512	-	-	421934.39	1388514.41	Картометрический метод 0.1	-
1513	-	-	421922.39	1388534.31	Картометрический метод 0.1	-
1514	-	-	421921.76	1388549.54	Картометрический метод 0.1	-
1515	-	-	421930.37	1388574.58	Картометрический метод 0.1	-
1516	-	-	421946.36	1388586.83	Картометрический метод 0.1	-
1517	-	-	421952.43	1388606.25	Картометрический метод 0.1	-
1518	-	-	421965.73	1388640.34	Картометрический метод 0.1	-

**ОПИСАНИЕ МЕСТОПОЛОЖЕНИЯ ОБЪЕКТА****поселок Городцовка**

(изменение местоположения)

(наименование объекта)

**Сведения о местоположении измененных (уточненных) границ  
объекта****1. Система координат МСК-63, зона 1****2. Сведения о характерных точках границ объекта землеустройства**

Обозначение характерных точек границ	Существующие координаты, м		Измененные (уточненные) координаты, м		Метод определения координат и средняя квадратическая погрешность положения характерной точки (Мт), м	Описание закрепления точки
	X	Y	X	Y		
1519	-	-	421986.09	1388675.56	Картометрический метод 0.1	-
1520	-	-	421976.31	1388689.85	Картометрический метод 0.1	-
1521	-	-	421975.78	1388697.30	Картометрический метод 0.1	-
614	-	-	421975.20	1388705.27	Картометрический метод 0.1	-
1522	-	-	424186.04	1385552.40	Картометрический метод 0.1	-
1523	-	-	424184.08	1385552.40	Картометрический метод 0.1	-
1524	-	-	424184.08	1385550.43	Картометрический метод 0.1	-
1525	-	-	424186.03	1385550.44	Картометрический метод 0.1	-
1522	-	-	424186.04	1385552.40	Картометрический метод 0.1	-
1526	-	-	424151.40	1385573.84	Картометрический метод 0.1	-
1527	-	-	424149.45	1385573.84	Картометрический метод 0.1	-
1528	-	-	424149.46	1385571.89	Картометрический метод 0.1	-
1529	-	-	424151.41	1385571.89	Картометрический метод 0.1	-
1526	-	-	424151.40	1385573.84	Картометрический метод 0.1	-
1530	-	-	424113.65	1385597.09	Картометрический метод 0.1	-
1531	-	-	424111.70	1385597.09	Картометрический метод 0.1	-
1532	-	-	424111.69	1385595.14	Картометрический метод 0.1	-
1533	-	-	424113.64	1385595.14	Картометрический метод 0.1	-
1530	-	-	424113.65	1385597.09	Картометрический метод 0.1	-
1534	-	-	424084.59	1385615.04	Картометрический метод 0.1	-
1535	-	-	424082.65	1385615.04	Картометрический метод 0.1	-
1536	-	-	424082.64	1385613.09	Картометрический метод 0.1	-
1537	-	-	424084.58	1385613.09	Картометрический метод 0.1	-
1534	-	-	424084.59	1385615.04	Картометрический метод 0.1	-
1538	-	-	424087.59	1385618.58	Картометрический метод 0.1	-
1539	-	-	424085.63	1385618.58	Картометрический метод 0.1	-
1540	-	-	424085.62	1385616.64	Картометрический метод 0.1	-
1541	-	-	424087.58	1385616.64	Картометрический метод 0.1	-
1538	-	-	424087.59	1385618.58	Картометрический метод 0.1	-
1542	-	-	424064.02	1385641.06	Картометрический метод 0.1	-
1543	-	-	424062.07	1385641.06	Картометрический метод 0.1	-
1544	-	-	424062.06	1385639.11	Картометрический метод 0.1	-
1545	-	-	424064.01	1385639.11	Картометрический метод 0.1	-
1542	-	-	424064.02	1385641.06	Картометрический метод 0.1	-
1546	-	-	424292.30	1385486.34	Картометрический метод 0.1	-
1547	-	-	424286.04	1385480.26	Картометрический метод 0.1	-
1548	-	-	424298.08	1385480.80	Картометрический метод 0.1	-
1546	-	-	424292.30	1385486.34	Картометрический метод 0.1	-
1549	-	-	424254.68	1385508.67	Картометрический метод 0.1	-
1550	-	-	424254.69	1385506.72	Картометрический метод 0.1	-

**ОПИСАНИЕ МЕСТОПОЛОЖЕНИЯ ОБЪЕКТА****поселок Городцовка**

(изменение местоположения)

(наименование объекта)

**Сведения о местоположении измененных (уточненных) границ  
объекта****1. Система координат МСК-63, зона 1****2. Сведения о характерных точках границ объекта землеустройства**

Обозначение характерных точек границ	Существующие координаты, м		Измененные (уточненные) координаты, м		Метод определения координат и средняя квадратическая погрешность положения характерной точки (Мт), м	Описание закрепления точки
	Х	У	Х	У		
1551	-	-	424256.64	1385506.72	Картометрический метод 0.1	-
1552	-	-	424256.63	1385508.66	Картометрический метод 0.1	-
1549	-	-	424254.68	1385508.67	Картометрический метод 0.1	-
1553	-	-	424316.22	1385458.93	Картометрический метод 0.1	-
1554	-	-	424316.22	1385456.98	Картометрический метод 0.1	-
1555	-	-	424318.17	1385456.98	Картометрический метод 0.1	-
1556	-	-	424318.17	1385458.92	Картометрический метод 0.1	-
1553	-	-	424316.22	1385458.93	Картометрический метод 0.1	-
1557	-	-	424221.68	1385530.19	Картометрический метод 0.1	-
1558	-	-	424219.73	1385530.19	Картометрический метод 0.1	-
1559	-	-	424219.72	1385528.24	Картометрический метод 0.1	-
1560	-	-	424221.67	1385528.24	Картометрический метод 0.1	-
1557	-	-	424221.68	1385530.19	Картометрический метод 0.1	-
1561	-	-	424032.74	1385678.56	Картометрический метод 0.1	-
1562	-	-	424032.73	1385676.61	Картометрический метод 0.1	-
1563	-	-	424034.69	1385676.60	Картометрический метод 0.1	-
1564	-	-	424034.68	1385678.55	Картометрический метод 0.1	-
1561	-	-	424032.74	1385678.56	Картометрический метод 0.1	-
1565	-	-	424022.47	1385694.24	Картометрический метод 0.1	-
1566	-	-	424020.51	1385694.24	Картометрический метод 0.1	-
1567	-	-	424020.50	1385692.29	Картометрический метод 0.1	-
1568	-	-	424022.46	1385692.29	Картометрический метод 0.1	-
1565	-	-	424022.47	1385694.24	Картометрический метод 0.1	-
1569	-	-	424017.51	1385697.94	Картометрический метод 0.1	-
1570	-	-	424017.50	1385695.98	Картометрический метод 0.1	-
1571	-	-	424019.45	1385695.98	Картометрический метод 0.1	-
1572	-	-	424019.46	1385697.93	Картометрический метод 0.1	-
1569	-	-	424017.51	1385697.94	Картометрический метод 0.1	-
1573	-	-	424013.14	1385708.28	Картометрический метод 0.1	-
1574	-	-	424006.46	1385702.88	Картометрический метод 0.1	-
1575	-	-	424012.30	1385694.98	Картометрический метод 0.1	-
1576	-	-	424019.16	1385700.24	Картометрический метод 0.1	-
1573	-	-	424013.14	1385708.28	Картометрический метод 0.1	-
1577	-	-	424089.71	1385709.90	Картометрический метод 0.1	-
1578	-	-	424065.01	1385706.20	Картометрический метод 0.1	-
1579	-	-	424051.70	1385701.49	Картометрический метод 0.1	-
1580	-	-	424043.81	1385692.10	Картометрический метод 0.1	-
1581	-	-	424039.90	1385681.90	Картометрический метод 0.1	-
1582	-	-	424041.50	1385672.79	Картометрический метод 0.1	-
1583	-	-	424051.70	1385662.00	Картометрический метод 0.1	-
1584	-	-	424082.31	1385639.70	Картометрический метод 0.1	-

## ОПИСАНИЕ МЕСТОПОЛОЖЕНИЯ ОБЪЕКТА

## поселок Городцовка

(изменение местоположения)

(наименование объекта)

Сведения о местоположении измененных (уточненных) границ  
объекта

## 1. Система координат МСК-63, зона 1

## 2. Сведения о характерных точках границ объекта землеустройства

Обозначение характерных точек границ	Существующие координаты, м		Измененные (уточненные) координаты, м		Метод определения координат и средняя квадратическая погрешность положения характерной точки (Мт), м	Описание закрепления точки
	X	Y	X	Y		
1585	-	-	424117.20	1385616.40	Картометрический метод 0.1	-
1586	-	-	424149.90	1385592.30	Картометрический метод 0.1	-
1587	-	-	424154.20	1385588.30	Картометрический метод 0.1	-
1588	-	-	424194.30	1385562.90	Картометрический метод 0.1	-
1589	-	-	424212.80	1385552.30	Картометрический метод 0.1	-
1590	-	-	424229.19	1385550.90	Картометрический метод 0.1	-
1591	-	-	424248.20	1385549.90	Картометрический метод 0.1	-
1592	-	-	424257.30	1385540.20	Картометрический метод 0.1	-
1593	-	-	424263.41	1385534.60	Картометрический метод 0.1	-
1594	-	-	424268.50	1385534.00	Картометрический метод 0.1	-
1595	-	-	424272.10	1385534.50	Картометрический метод 0.1	-
1596	-	-	424281.11	1385525.20	Картометрический метод 0.1	-
1597	-	-	424290.90	1385523.50	Картометрический метод 0.1	-
1598	-	-	424306.40	1385526.00	Картометрический метод 0.1	-
1599	-	-	424315.50	1385533.60	Картометрический метод 0.1	-
1600	-	-	424319.90	1385546.20	Картометрический метод 0.1	-
1601	-	-	424320.51	1385562.20	Картометрический метод 0.1	-
1602	-	-	424324.41	1385568.70	Картометрический метод 0.1	-
1603	-	-	424335.01	1385576.90	Картометрический метод 0.1	-
1604	-	-	424339.40	1385587.10	Картометрический метод 0.1	-
1605	-	-	424340.40	1385609.20	Картометрический метод 0.1	-
1606	-	-	424342.40	1385635.59	Картометрический метод 0.1	-
1607	-	-	424341.61	1385652.50	Картометрический метод 0.1	-
1608	-	-	424334.31	1385669.30	Картометрический метод 0.1	-
1609	-	-	424330.20	1385673.20	Картометрический метод 0.1	-
1610	-	-	424325.20	1385673.30	Картометрический метод 0.1	-
1611	-	-	424318.21	1385668.10	Картометрический метод 0.1	-
1612	-	-	424309.40	1385667.30	Картометрический метод 0.1	-
1613	-	-	424302.20	1385668.20	Картометрический метод 0.1	-
1614	-	-	424293.90	1385661.49	Картометрический метод 0.1	-
1615	-	-	424286.10	1385652.80	Картометрический метод 0.1	-
1616	-	-	424277.60	1385651.60	Картометрический метод 0.1	-
1617	-	-	424263.80	1385656.90	Картометрический метод 0.1	-
1618	-	-	424236.20	1385678.39	Картометрический метод 0.1	-
1619	-	-	424212.51	1385694.09	Картометрический метод 0.1	-
1620	-	-	424193.51	1385699.50	Картометрический метод 0.1	-
1621	-	-	424152.00	1385702.90	Картометрический метод 0.1	-
1622	-	-	424117.00	1385707.50	Картометрический метод 0.1	-
1577	-	-	424089.71	1385709.90	Картометрический метод 0.1	-
1623	-	-	424648.90	1385822.00	Картометрический метод 0.1	-
1624	-	-	424634.00	1385822.00	Картометрический метод 0.1	-
1625	-	-	424623.50	1385819.60	Картометрический метод 0.1	-
1626	-	-	424612.70	1385818.60	Картометрический метод 0.1	-
1627	-	-	424599.71	1385819.40	Картометрический метод 0.1	-
1628	-	-	424590.01	1385818.40	Картометрический метод 0.1	-
1629	-	-	424575.70	1385810.20	Картометрический метод 0.1	-
1630	-	-	424566.91	1385806.80	Картометрический метод 0.1	-
1631	-	-	424552.61	1385803.50	Картометрический метод 0.1	-

## ОПИСАНИЕ МЕСТОПОЛОЖЕНИЯ ОБЪЕКТА

поселок Городцовка

(изменение местоположения)

(наименование объекта)

Сведения о местоположении измененных (уточненных) границ  
объекта

## 1. Система координат МСК-63, зона 1

## 2. Сведения о характерных точках границ объекта землеустройства

Обозначение характерных точек границ	Существующие координаты, м		Измененные (уточненные) координаты, м		Метод определения координат и средняя квадратическая погрешность положения характерной точки (Мт), м	Описание закрепления точки
	Х	У	Х	У		
1632	-	-	424541.50	1385796.90	Картометрический метод 0.1	-
1633	-	-	424534.91	1385790.00	Картометрический метод 0.1	-
1634	-	-	424529.61	1385782.10	Картометрический метод 0.1	-
1635	-	-	424527.91	1385772.00	Картометрический метод 0.1	-
1636	-	-	424527.80	1385752.10	Картометрический метод 0.1	-
1637	-	-	424524.70	1385744.70	Картометрический метод 0.1	-
1638	-	-	424519.00	1385737.40	Картометрический метод 0.1	-
1639	-	-	424516.01	1385729.80	Картометрический метод 0.1	-
1640	-	-	424511.60	1385718.30	Картометрический метод 0.1	-
1641	-	-	424504.80	1385694.50	Картометрический метод 0.1	-
1642	-	-	424503.40	1385676.80	Картометрический метод 0.1	-
1643	-	-	424508.01	1385658.19	Картометрический метод 0.1	-
1644	-	-	424514.50	1385647.30	Картометрический метод 0.1	-
1645	-	-	424517.10	1385643.20	Картометрический метод 0.1	-
1646	-	-	424537.80	1385623.80	Картометрический метод 0.1	-
1647	-	-	424547.20	1385615.70	Картометрический метод 0.1	-
1648	-	-	424548.20	1385617.00	Картометрический метод 0.1	-
1649	-	-	424559.71	1385636.30	Картометрический метод 0.1	-
1650	-	-	424569.61	1385651.70	Картометрический метод 0.1	-
1651	-	-	424580.01	1385661.00	Картометрический метод 0.1	-
1652	-	-	424580.70	1385661.90	Картометрический метод 0.1	-
1653	-	-	424568.30	1385674.30	Картометрический метод 0.1	-
1654	-	-	424557.70	1385685.50	Картометрический метод 0.1	-
1655	-	-	424552.71	1385699.80	Картометрический метод 0.1	-
1656	-	-	424557.70	1385704.70	Картометрический метод 0.1	-
1657	-	-	424566.40	1385712.70	Картометрический метод 0.1	-
1658	-	-	424574.50	1385714.79	Картометрический метод 0.1	-
1659	-	-	424587.20	1385711.50	Картометрический метод 0.1	-
1660	-	-	424595.60	1385706.60	Картометрический метод 0.1	-
1661	-	-	424604.21	1385705.20	Картометрический метод 0.1	-
1662	-	-	424610.70	1385706.60	Картометрический метод 0.1	-
1663	-	-	424612.70	1385714.00	Картометрический метод 0.1	-
1664	-	-	424611.10	1385719.60	Картометрический метод 0.1	-
1665	-	-	424606.21	1385728.70	Картометрический метод 0.1	-
1666	-	-	424605.20	1385735.10	Картометрический метод 0.1	-
1667	-	-	424608.41	1385742.80	Картометрический метод 0.1	-
1668	-	-	424614.41	1385747.00	Картометрический метод 0.1	-
1669	-	-	424622.50	1385747.39	Картометрический метод 0.1	-
1670	-	-	424628.20	1385743.80	Картометрический метод 0.1	-
1671	-	-	424632.40	1385738.90	Картометрический метод 0.1	-
1672	-	-	424641.60	1385750.70	Картометрический метод 0.1	-
1673	-	-	424657.60	1385771.10	Картометрический метод 0.1	-
1674	-	-	424665.41	1385780.60	Картометрический метод 0.1	-
1675	-	-	424666.90	1385782.70	Картометрический метод 0.1	-
1676	-	-	424662.60	1385791.30	Картометрический метод 0.1	-
1677	-	-	424658.80	1385800.80	Картометрический метод 0.1	-
1678	-	-	424657.51	1385813.70	Картометрический метод 0.1	-
1679	-	-	424656.10	1385817.80	Картометрический метод 0.1	-
1623	-	-	424648.90	1385822.00	Картометрический метод 0.1	-

## ОПИСАНИЕ МЕСТОПОЛОЖЕНИЯ ОБЪЕКТА

поселок Городцовка

(изменение местоположения)

(наименование объекта)

Сведения о местоположении измененных (уточненных) границ  
объекта

## 1. Система координат МСК-63, зона 1

## 2. Сведения о характерных точках границ объекта землеустройства

Обозначение характерных точек границ	Существующие координаты, м		Измененные (уточненные) координаты, м		Метод определения координат и средняя квадратическая погрешность положения характерной точки (Мт), м	Описание закрепления точки
	Х	У	Х	У		
1680	-	-	424415.60	1385774.80	Картометрический метод 0.1	-
1681	-	-	424408.41	1385773.19	Картометрический метод 0.1	-
1682	-	-	424399.70	1385760.40	Картометрический метод 0.1	-
1683	-	-	424394.70	1385727.50	Картометрический метод 0.1	-
1684	-	-	424393.50	1385691.60	Картометрический метод 0.1	-
1685	-	-	424399.80	1385666.50	Картометрический метод 0.1	-
1686	-	-	424412.40	1385652.60	Картометрический метод 0.1	-
1687	-	-	424432.80	1385653.30	Картометрический метод 0.1	-
1688	-	-	424446.70	1385655.29	Картометрический метод 0.1	-
1689	-	-	424454.21	1385653.90	Картометрический метод 0.1	-
1690	-	-	424456.40	1385646.50	Картометрический метод 0.1	-
1691	-	-	424455.31	1385632.60	Картометрический метод 0.1	-
1692	-	-	424459.21	1385627.10	Картометрический метод 0.1	-
1693	-	-	424467.70	1385626.10	Картометрический метод 0.1	-
1694	-	-	424477.20	1385628.70	Картометрический метод 0.1	-
1695	-	-	424485.91	1385633.80	Картометрический метод 0.1	-
1696	-	-	424497.61	1385633.70	Картометрический метод 0.1	-
1697	-	-	424502.71	1385638.30	Картометрический метод 0.1	-
1698	-	-	424503.21	1385645.50	Картометрический метод 0.1	-
1699	-	-	424498.50	1385651.50	Картометрический метод 0.1	-
1700	-	-	424487.80	1385656.80	Картометрический метод 0.1	-
1701	-	-	424480.80	1385661.70	Картометрический метод 0.1	-
1702	-	-	424478.31	1385669.90	Картометрический метод 0.1	-
1703	-	-	424465.50	1385675.60	Картометрический метод 0.1	-
1704	-	-	424452.51	1385678.29	Картометрический метод 0.1	-
1705	-	-	424445.10	1385680.10	Картометрический метод 0.1	-
1706	-	-	424441.21	1385693.70	Картометрический метод 0.1	-
1707	-	-	424440.50	1385712.00	Картометрический метод 0.1	-
1708	-	-	424436.31	1385725.30	Картометрический метод 0.1	-
1709	-	-	424427.80	1385732.70	Картометрический метод 0.1	-
1710	-	-	424420.01	1385737.10	Картометрический метод 0.1	-
1711	-	-	424418.70	1385749.90	Картометрический метод 0.1	-
1712	-	-	424421.40	1385763.30	Картометрический метод 0.1	-
1713	-	-	424421.11	1385771.90	Картометрический метод 0.1	-
1680	-	-	424415.60	1385774.80	Картометрический метод 0.1	-
1714	-	-	423998.70	1386278.70	Картометрический метод 0.1	-
1715	-	-	423985.51	1386266.70	Картометрический метод 0.1	-
1716	-	-	423969.41	1386222.30	Картометрический метод 0.1	-
1717	-	-	423976.60	1386221.00	Картометрический метод 0.1	-
1718	-	-	423987.40	1386222.20	Картометрический метод 0.1	-
1719	-	-	424001.71	1386227.30	Картометрический метод 0.1	-
1720	-	-	424008.10	1386234.50	Картометрический метод 0.1	-
1721	-	-	424014.40	1386244.00	Картометрический метод 0.1	-
1722	-	-	424016.60	1386256.90	Картометрический метод 0.1	-
1723	-	-	424015.10	1386274.30	Картометрический метод 0.1	-
1714	-	-	423998.70	1386278.70	Картометрический метод 0.1	-

**ОПИСАНИЕ МЕСТОПОЛОЖЕНИЯ ОБЪЕКТА****поселок Городцовка**

(изменение местоположения)

(наименование объекта)

**Сведения о местоположении измененных (уточненных) границ  
объекта****1. Система координат МСК-63, зона 1****2. Сведения о характерных точках границ объекта землеустройства**

Обозначение характерных точек границ	Существующие координаты, м		Измененные (уточненные) координаты, м		Метод определения координат и средняя квадратическая погрешность положения характерной точки (Мт), м	Описание закрепления точки
	Х	У	Х	У		
1724	-	-	423597.11	1386538.30	Картометрический метод 0.1	-
1725	-	-	423587.30	1386534.21	Картометрический метод 0.1	-
1726	-	-	423580.71	1386515.70	Картометрический метод 0.1	-
1727	-	-	423579.60	1386494.60	Картометрический метод 0.1	-
1728	-	-	423589.40	1386470.70	Картометрический метод 0.1	-
1729	-	-	423601.70	1386454.20	Картометрический метод 0.1	-
1730	-	-	423611.70	1386434.50	Картометрический метод 0.1	-
1731	-	-	423614.00	1386413.21	Картометрический метод 0.1	-
1732	-	-	423612.60	1386399.70	Картометрический метод 0.1	-
1733	-	-	423640.80	1386358.50	Картометрический метод 0.1	-
1734	-	-	423665.50	1386319.70	Картометрический метод 0.1	-
1735	-	-	423691.90	1386299.10	Картометрический метод 0.1	-
1736	-	-	423732.70	1386266.30	Картометрический метод 0.1	-
1737	-	-	423765.90	1386239.20	Картометрический метод 0.1	-
1738	-	-	423801.60	1386213.69	Картометрический метод 0.1	-
1739	-	-	423827.90	1386204.89	Картометрический метод 0.1	-
1740	-	-	423841.50	1386203.50	Картометрический метод 0.1	-
1741	-	-	423848.01	1386207.60	Картометрический метод 0.1	-
1742	-	-	423848.20	1386214.80	Картометрический метод 0.1	-
1743	-	-	423840.90	1386219.09	Картометрический метод 0.1	-
1744	-	-	423808.51	1386233.69	Картометрический метод 0.1	-
1745	-	-	423793.69	1386240.77	Картометрический метод 0.1	-
1746	-	-	423794.61	1386246.99	Картометрический метод 0.1	-
1747	-	-	423794.20	1386256.90	Картометрический метод 0.1	-
1748	-	-	423788.70	1386262.49	Картометрический метод 0.1	-
1749	-	-	423782.01	1386264.20	Картометрический метод 0.1	-
1750	-	-	423776.40	1386261.30	Картометрический метод 0.1	-
1751	-	-	423767.20	1386256.99	Картометрический метод 0.1	-
1752	-	-	423754.21	1386261.00	Картометрический метод 0.1	-
1753	-	-	423739.90	1386277.70	Картометрический метод 0.1	-
1754	-	-	423712.51	1386320.41	Картометрический метод 0.1	-
1755	-	-	423698.40	1386340.30	Картометрический метод 0.1	-
1756	-	-	423680.40	1386363.60	Картометрический метод 0.1	-
1757	-	-	423661.20	1386398.41	Картометрический метод 0.1	-
1758	-	-	423655.30	1386418.40	Картометрический метод 0.1	-
1759	-	-	423655.80	1386434.10	Картометрический метод 0.1	-
1760	-	-	423655.10	1386444.81	Картометрический метод 0.1	-
1761	-	-	423649.60	1386452.50	Картометрический метод 0.1	-
1762	-	-	423638.41	1386456.10	Картометрический метод 0.1	-
1763	-	-	423622.00	1386456.30	Картометрический метод 0.1	-
1764	-	-	423614.60	1386466.40	Картометрический метод 0.1	-
1765	-	-	423605.20	1386486.90	Картометрический метод 0.1	-
1766	-	-	423608.00	1386517.30	Картометрический метод 0.1	-
1767	-	-	423609.00	1386526.21	Картометрический метод 0.1	-
1768	-	-	423604.80	1386536.61	Картометрический метод 0.1	-
1724	-	-	423597.11	1386538.30	Картометрический метод 0.1	-
1769	-	-	422105.54	1387884.05	Картометрический метод 0.1	-
1770	-	-	422104.30	1387856.52	Картометрический метод 0.1	-

## ОПИСАНИЕ МЕСТОПОЛОЖЕНИЯ ОБЪЕКТА

## поселок Городцовка

(изменение местоположения)

(наименование объекта)

Сведения о местоположении измененных (уточненных) границ  
объекта

## 1. Система координат МСК-63, зона 1

## 2. Сведения о характерных точках границ объекта землеустройства

Обозначение характерных точек границ	Существующие координаты, м		Измененные (уточненные) координаты, м		Метод определения координат и средняя квадратическая погрешность положения характерной точки (Мт), м	Описание закрепления точки
	Х	У	Х	У		
1771	-	-	422095.73	1387841.60	Картометрический метод 0.1	-
1772	-	-	422076.23	1387826.28	Картометрический метод 0.1	-
1773	-	-	422047.30	1387815.61	Картометрический метод 0.1	-
1774	-	-	422049.38	1387809.99	Картометрический метод 0.1	-
1775	-	-	422079.19	1387820.98	Картометрический метод 0.1	-
1776	-	-	422100.35	1387837.60	Картометрический метод 0.1	-
1777	-	-	422110.24	1387854.81	Картометрический метод 0.1	-
1778	-	-	422111.53	1387883.79	Картометрический метод 0.1	-
1769	-	-	422105.54	1387884.05	Картометрический метод 0.1	-
1779	-	-	421741.86	1388017.03	Картометрический метод 0.1	-
1780	-	-	421731.23	1388016.54	Картометрический метод 0.1	-
1781	-	-	421727.06	1388012.44	Картометрический метод 0.1	-
1782	-	-	421731.13	1388005.32	Картометрический метод 0.1	-
1783	-	-	421743.44	1387996.37	Картометрический метод 0.1	-
1784	-	-	421760.48	1387987.96	Картометрический метод 0.1	-
1785	-	-	421788.69	1387974.73	Картометрический метод 0.1	-
1786	-	-	421828.66	1387956.67	Картометрический метод 0.1	-
1787	-	-	421847.93	1387932.91	Картометрический метод 0.1	-
1788	-	-	421879.57	1387906.68	Картометрический метод 0.1	-
1789	-	-	421914.80	1387886.89	Картометрический метод 0.1	-
1790	-	-	421967.02	1387854.57	Картометрический метод 0.1	-
1791	-	-	422010.50	1387832.36	Картометрический метод 0.1	-
1792	-	-	422038.19	1387827.39	Картометрический метод 0.1	-
1793	-	-	422066.54	1387830.68	Картометрический метод 0.1	-
1794	-	-	422081.42	1387843.54	Картометрический метод 0.1	-
1795	-	-	422091.11	1387873.52	Картометрический метод 0.1	-
1796	-	-	422097.28	1387903.56	Картометрический метод 0.1	-
1797	-	-	422111.07	1387927.63	Картометрический метод 0.1	-
1798	-	-	422128.28	1387938.09	Картометрический метод 0.1	-
1799	-	-	422147.17	1387939.70	Картометрический метод 0.1	-
1800	-	-	422173.62	1387927.65	Картометрический метод 0.1	-
1801	-	-	422185.54	1387902.58	Картометрический метод 0.1	-
1802	-	-	422212.77	1387882.56	Картометрический метод 0.1	-
1803	-	-	422240.03	1387865.57	Картометрический метод 0.1	-
1804	-	-	422278.74	1387851.54	Картометрический метод 0.1	-
1805	-	-	422319.68	1387832.90	Картометрический метод 0.1	-
1806	-	-	422340.13	1387821.30	Картометрический метод 0.1	-
1807	-	-	422357.50	1387805.92	Картометрический метод 0.1	-
1808	-	-	422375.67	1387794.36	Картометрический метод 0.1	-
1809	-	-	422402.26	1387787.26	Картометрический метод 0.1	-
1810	-	-	422413.72	1387792.49	Картометрический метод 0.1	-
1811	-	-	422424.51	1387806.86	Картометрический метод 0.1	-
1812	-	-	422424.76	1387835.77	Картометрический метод 0.1	-
1813	-	-	422428.80	1387861.61	Картометрический метод 0.1	-
1814	-	-	422419.75	1387871.59	Картометрический метод 0.1	-
1815	-	-	422407.57	1387871.69	Картометрический метод 0.1	-
1816	-	-	422389.97	1387861.19	Картометрический метод 0.1	-
1817	-	-	422361.05	1387861.45	Картометрический метод 0.1	-



## ОПИСАНИЕ МЕСТОПОЛОЖЕНИЯ ОБЪЕКТА

## поселок Городцовка

(изменение местоположения)

(наименование объекта)

Сведения о местоположении измененных (уточненных) границ  
объекта

## 1. Система координат МСК-63, зона 1

## 2. Сведения о характерных точках границ объекта землеустройства

Обозначение характерных точек границ	Существующие координаты, м		Измененные (уточненные) координаты, м		Метод определения координат и средняя квадратическая погрешность положения характерной точки (Мт), м	Описание закрепления точки
	Х	У	Х	У		
1818	-	-	422326.87	1387870.88	Картометрический метод 0.1	-
1819	-	-	422302.61	1387882.52	Картометрический метод 0.1	-
1820	-	-	422270.16	1387915.53	Картометрический метод 0.1	-
1821	-	-	422239.91	1387938.63	Картометрический метод 0.1	-
1822	-	-	422214.94	1387954.08	Картометрический метод 0.1	-
1823	-	-	422195.33	1387976.33	Картометрический метод 0.1	-
1824	-	-	422182.42	1387980.24	Картометрический метод 0.1	-
1825	-	-	422174.79	1387976.50	Картометрический метод 0.1	-
1826	-	-	422178.45	1387961.25	Картометрический метод 0.1	-
1827	-	-	422207.09	1387929.03	Картометрический метод 0.1	-
1828	-	-	422234.32	1387908.24	Картометрический метод 0.1	-
1829	-	-	422272.98	1387890.39	Картометрический метод 0.1	-
1830	-	-	422285.06	1387878.88	Картометрический метод 0.1	-
1831	-	-	422284.96	1387867.45	Картометрический метод 0.1	-
1832	-	-	422271.23	1387864.53	Картометрический метод 0.1	-
1833	-	-	422253.06	1387875.36	Картометрический метод 0.1	-
1834	-	-	422234.07	1387889.37	Картометрический метод 0.1	-
1835	-	-	422230.58	1387895.89	Картометрический метод 0.1	-
1836	-	-	422212.99	1387909.02	Картометрический метод 0.1	-
1837	-	-	422193.71	1387930.42	Картометрический метод 0.1	-
1838	-	-	422169.71	1387952.46	Картометрический метод 0.1	-
1839	-	-	422145.09	1387970.97	Картометрический метод 0.1	-
1840	-	-	422123.90	1387977.07	Картометрический метод 0.1	-
1841	-	-	422100.84	1387972.54	Картометрический метод 0.1	-
1842	-	-	422080.61	1387953.83	Картометрический метод 0.1	-
1843	-	-	422072.12	1387927.97	Картометрический метод 0.1	-
1844	-	-	422070.16	1387905.57	Картометрический метод 0.1	-
1845	-	-	422072.83	1387874.27	Картометрический метод 0.1	-
1846	-	-	422072.18	1387867.20	Картометрический метод 0.1	-
1847	-	-	422060.88	1387858.45	Картометрический метод 0.1	-
1848	-	-	422036.63	1387851.60	Картометрический метод 0.1	-
1849	-	-	422017.75	1387851.77	Картометрический метод 0.1	-
1850	-	-	421991.29	1387862.61	Картометрический метод 0.1	-
1851	-	-	421972.54	1387878.13	Картометрический метод 0.1	-
1852	-	-	421952.03	1387893.64	Картометрический метод 0.1	-
1853	-	-	421924.44	1387909.22	Картометрический метод 0.1	-
1854	-	-	421898.55	1387918.31	Картометрический метод 0.1	-
1855	-	-	421875.69	1387936.80	Картометрический метод 0.1	-
1856	-	-	421862.91	1387958.73	Картометрический метод 0.1	-
1857	-	-	421856.08	1387987.10	Картометрический метод 0.1	-
1858	-	-	421850.91	1388003.67	Картометрический метод 0.1	-
1859	-	-	421840.35	1388010.84	Картометрический метод 0.1	-
1860	-	-	421827.39	1388013.32	Картометрический метод 0.1	-
1861	-	-	421799.63	1388010.03	Картометрический метод 0.1	-
1779	-	-	421741.86	1388017.03	Картометрический метод 0.1	-
1862	-	-	422440.38	1387997.26	Картометрический метод 0.1	-
1863	-	-	422433.89	1387996.13	Картометрический метод 0.1	-
1864	-	-	422426.15	1387989.71	Картометрический метод 0.1	-

## ОПИСАНИЕ МЕСТОПОЛОЖЕНИЯ ОБЪЕКТА

поселок Городцовка

(изменение местоположения)

(наименование объекта)

Сведения о местоположении измененных (уточненных) границ  
объекта

## 1. Система координат МСК-63, зона 1

## 2. Сведения о характерных точках границ объекта землеустройства

Обозначение характерных точек границ	Существующие координаты, м		Измененные (уточненные) координаты, м		Метод определения координат и средняя квадратическая погрешность положения характерной точки (Мт), м	Описание закрепления точки
	Х	У	Х	У		
1865	-	-	422417.16	1387974.46	Картометрический метод 0.1	-
1866	-	-	422412.93	1387963.29	Картометрический метод 0.1	-
1867	-	-	422410.49	1387952.68	Картометрический метод 0.1	-
1868	-	-	422415.12	1387943.80	Картометрический метод 0.1	-
1869	-	-	422422.20	1387943.14	Картометрический метод 0.1	-
1870	-	-	422429.93	1387950.15	Картометрический метод 0.1	-
1871	-	-	422437.81	1387973.68	Картометрический метод 0.1	-
1872	-	-	422442.69	1387991.93	Картометрический метод 0.1	-
1862	-	-	422440.38	1387997.26	Картометрический метод 0.1	-
1873	-	-	421901.17	1388067.42	Картометрический метод 0.1	-
1874	-	-	421878.84	1388054.50	Картометрический метод 0.1	-
1875	-	-	421857.50	1388037.53	Картометрический метод 0.1	-
1876	-	-	421836.19	1388025.62	Картометрический метод 0.1	-
1877	-	-	421837.14	1388019.55	Картометрический метод 0.1	-
1878	-	-	421850.27	1388019.43	Картометрический метод 0.1	-
1879	-	-	421866.41	1388018.27	Картометрический метод 0.1	-
1880	-	-	421874.37	1388005.08	Картометрический метод 0.1	-
1881	-	-	421877.18	1387980.84	Картометрический метод 0.1	-
1882	-	-	421885.15	1387968.66	Картометрический метод 0.1	-
1883	-	-	421897.26	1387967.54	Картометрический метод 0.1	-
1884	-	-	421925.59	1387974.36	Картометрический метод 0.1	-
1885	-	-	421961.04	1387986.15	Картометрический метод 0.1	-
1886	-	-	421964.19	1388000.25	Картометрический метод 0.1	-
1887	-	-	421956.28	1388020.50	Картометрический метод 0.1	-
1888	-	-	421938.32	1388043.88	Картометрический метод 0.1	-
1889	-	-	421913.24	1388062.28	Картометрический метод 0.1	-
1873	-	-	421901.17	1388067.42	Картометрический метод 0.1	-
1890	-	-	421681.99	1388104.08	Картометрический метод 0.1	-
1891	-	-	421675.20	1388101.23	Картометрический метод 0.1	-
1892	-	-	421673.15	1388087.71	Картометрический метод 0.1	-
1893	-	-	421675.95	1388077.05	Картометрический метод 0.1	-
1894	-	-	421684.65	1388076.01	Картометрический метод 0.1	-
1895	-	-	421689.52	1388080.81	Картометрический метод 0.1	-
1896	-	-	421689.62	1388091.43	Картометрический метод 0.1	-
1897	-	-	421687.77	1388102.08	Картометрический метод 0.1	-
1890	-	-	421681.99	1388104.08	Картометрический метод 0.1	-
1898	-	-	422036.73	1388120.81	Картометрический метод 0.1	-
1899	-	-	422021.48	1388117.91	Картометрический метод 0.1	-
1900	-	-	422012.26	1388108.09	Картометрический метод 0.1	-
1901	-	-	422007.55	1388091.38	Картометрический метод 0.1	-
1902	-	-	422008.92	1388073.11	Картометрический метод 0.1	-
1903	-	-	422013.39	1388063.94	Картометрический метод 0.1	-
1904	-	-	422019.29	1388041.81	Картометрический метод 0.1	-
1905	-	-	422028.99	1388020.42	Картометрический метод 0.1	-
1906	-	-	422039.58	1388011.95	Картометрический метод 0.1	-
1907	-	-	422051.04	1388016.42	Картометрический метод 0.1	-

## ОПИСАНИЕ МЕСТОПОЛОЖЕНИЯ ОБЪЕКТА

поселок Городцовка

(изменение местоположения)

(наименование объекта)

Сведения о местоположении измененных (уточненных) границ  
объекта

## 1. Система координат МСК-63, зона 1

## 2. Сведения о характерных точках границ объекта землеустройства

Обозначение характерных точек границ	Существующие координаты, м		Измененные (уточненные) координаты, м		Метод определения координат и средняя квадратическая погрешность положения характерной точки (Мт), м	Описание закрепления точки
	Х	У	Х	У		
1908	-	-	422061.11	1388036.12	Картометрический метод 0.1	-
1909	-	-	422063.65	1388065.77	Картометрический метод 0.1	-
1910	-	-	422057.84	1388095.50	Картометрический метод 0.1	-
1911	-	-	422048.84	1388113.08	Картометрический метод 0.1	-
1898	-	-	422036.73	1388120.81	Картометрический метод 0.1	-
1912	-	-	421726.12	1388282.50	Картометрический метод 0.1	-
1913	-	-	421720.30	1388280.62	Картометрический метод 0.1	-
1914	-	-	421718.31	1388272.90	Картометрический метод 0.1	-
1915	-	-	421716.22	1388257.46	Картометрический метод 0.1	-
1916	-	-	421725.69	1388234.17	Картометрический метод 0.1	-
1917	-	-	421726.58	1388225.47	Картометрический метод 0.1	-
1918	-	-	421715.94	1388225.56	Картометрический метод 0.1	-
1919	-	-	421708.40	1388246.90	Картометрический метод 0.1	-
1920	-	-	421700.69	1388250.84	Картометрический метод 0.1	-
1921	-	-	421693.86	1388243.16	Картометрический метод 0.1	-
1922	-	-	421697.59	1388227.66	Картометрический метод 0.1	-
1923	-	-	421699.42	1388216.05	Картометрический метод 0.1	-
1924	-	-	421693.53	1388206.43	Картометрический метод 0.1	-
1925	-	-	421699.27	1388198.64	Картометрический метод 0.1	-
1926	-	-	421712.73	1388189.83	Картометрический метод 0.1	-
1927	-	-	421728.21	1388190.65	Картометрический метод 0.1	-
1928	-	-	421743.75	1388199.21	Картометрический метод 0.1	-
1929	-	-	421747.74	1388212.71	Картометрический метод 0.1	-
1930	-	-	421744.05	1388233.04	Картометрический метод 0.1	-
1931	-	-	421740.32	1388248.54	Картометрический метод 0.1	-
1932	-	-	421734.72	1388270.84	Картометрический метод 0.1	-
1912	-	-	421726.12	1388282.50	Картометрический метод 0.1	-
1933	-	-	421686.45	1388290.66	Картометрический метод 0.1	-
1934	-	-	421683.44	1388284.79	Картометрический метод 0.1	-
1935	-	-	421684.52	1388272.97	Картометрический метод 0.1	-
1936	-	-	421695.07	1388264.03	Картометрический метод 0.1	-
1937	-	-	421704.50	1388262.76	Картометрический метод 0.1	-
1938	-	-	421708.07	1388265.68	Картометрический метод 0.1	-
1939	-	-	421699.35	1388281.69	Картометрический метод 0.1	-
1940	-	-	421691.76	1388290.60	Картометрический метод 0.1	-
1933	-	-	421686.45	1388290.66	Картометрический метод 0.1	-
1941	-	-	422600.05	1387942.45	Картометрический метод 0.1	-
1942	-	-	422581.73	1387906.62	Картометрический метод 0.1	-
1943	-	-	422562.11	1387884.48	Картометрический метод 0.1	-
1944	-	-	422531.46	1387873.91	Картометрический метод 0.1	-
1945	-	-	422533.42	1387868.22	Картометрический метод 0.1	-
1946	-	-	422565.55	1387879.32	Картометрический метод 0.1	-
1947	-	-	422586.73	1387903.22	Картометрический метод 0.1	-
1948	-	-	422605.39	1387939.73	Картометрический метод 0.1	-
1941	-	-	422600.05	1387942.45	Картометрический метод 0.1	-

## ОПИСАНИЕ МЕСТОПОЛОЖЕНИЯ ОБЪЕКТА

## поселок Городцовка

(изменение местоположения)

(наименование объекта)

Сведения о местоположении измененных (уточненных) границ  
объекта

## 1. Система координат МСК-63, зона 1

## 2. Сведения о характерных точках границ объекта землеустройства

Обозначение характерных точек границ	Существующие координаты, м		Измененные (уточненные) координаты, м		Метод определения координат и средняя квадратическая погрешность положения характерной точки (Мт), м	Описание закрепления точки
	Х	У	Х	У		
1949	-	-	422579.77	1387944.11	Картометрический метод 0.1	-
1950	-	-	422572.65	1387940.03	Картометрический метод 0.1	-
1951	-	-	422566.05	1387927.71	Картометрический метод 0.1	-
1952	-	-	422560.63	1387915.95	Картометрический метод 0.1	-
1953	-	-	422553.45	1387904.81	Картометрический метод 0.1	-
1954	-	-	422546.30	1387897.21	Картометрический метод 0.1	-
1955	-	-	422549.80	1387891.88	Картометрический метод 0.1	-
1956	-	-	422553.94	1387893.01	Картометрический метод 0.1	-
1957	-	-	422559.30	1387897.69	Картометрический метод 0.1	-
1958	-	-	422567.60	1387903.50	Картометрический метод 0.1	-
1959	-	-	422577.14	1387914.63	Картометрический метод 0.1	-
1960	-	-	422585.52	1387927.54	Картометрический метод 0.1	-
1961	-	-	422587.37	1387936.95	Картометрический метод 0.1	-
1962	-	-	422585.07	1387942.88	Картометрический метод 0.1	-
1949	-	-	422579.77	1387944.11	Картометрический метод 0.1	-
1963	-	-	422453.85	1388052.59	Картометрический метод 0.1	-
1964	-	-	422446.76	1388051.46	Картометрический метод 0.1	-
1965	-	-	422443.72	1388041.46	Картометрический метод 0.1	-
1966	-	-	422444.25	1388034.98	Картометрический метод 0.1	-
1967	-	-	422446.53	1388025.52	Картометрический метод 0.1	-
1968	-	-	422448.87	1388023.13	Картометрический метод 0.1	-
1969	-	-	422454.81	1388026.62	Картометрический метод 0.1	-
1970	-	-	422459.63	1388037.78	Картометрический метод 0.1	-
1971	-	-	422459.72	1388047.22	Картометрический метод 0.1	-
1963	-	-	422453.85	1388052.59	Картометрический метод 0.1	-
1972	-	-	422323.00	1388100.26	Картометрический метод 0.1	-
1973	-	-	422319.81	1388083.10	Картометрический метод 0.1	-
1974	-	-	422317.62	1388067.73	Картометрический метод 0.1	-
1975	-	-	422319.56	1388055.44	Картометрический метод 0.1	-
1976	-	-	422320.45	1388041.08	Картометрический метод 0.1	-
1977	-	-	422326.64	1388028.47	Картометрический метод 0.1	-
1978	-	-	422337.76	1388016.10	Картометрический метод 0.1	-
1979	-	-	422340.00	1388018.10	Картометрический метод 0.1	-
1980	-	-	422329.14	1388030.17	Картометрический метод 0.1	-
1981	-	-	422323.41	1388041.86	Картометрический метод 0.1	-
1982	-	-	422322.55	1388055.78	Картометрический метод 0.1	-
1983	-	-	422320.66	1388067.75	Картометрический метод 0.1	-
1984	-	-	422322.77	1388082.62	Картометрический метод 0.1	-
1985	-	-	422325.94	1388099.72	Картометрический метод 0.1	-
1972	-	-	422323.00	1388100.26	Картометрический метод 0.1	-
1986	-	-	422528.55	1388121.77	Картометрический метод 0.1	-
1987	-	-	422521.64	1388115.74	Картометрический метод 0.1	-
1988	-	-	422508.47	1388089.22	Картометрический метод 0.1	-
1989	-	-	422492.30	1388068.05	Картометрический метод 0.1	-
1990	-	-	422488.37	1388053.64	Картометрический метод 0.1	-
1991	-	-	422473.79	1388040.82	Картометрический метод 0.1	-

## ОПИСАНИЕ МЕСТОПОЛОЖЕНИЯ ОБЪЕКТА

## поселок Городцовка

(изменение местоположения)

(наименование объекта)

Сведения о местоположении измененных (уточненных) границ  
объекта

## 1. Система координат МСК-63, зона 1

## 2. Сведения о характерных точках границ объекта землеустройства

Обозначение характерных точек границ	Существующие координаты, м		Измененные (уточненные) координаты, м		Метод определения координат и средняя квадратическая погрешность положения характерной точки (Мт), м	Описание закрепления точки
	Х	У	Х	У		
1992	-	-	422469.09	1388027.17	Картометрический метод 0.1	-
1993	-	-	422464.37	1388009.70	Картометрический метод 0.1	-
1994	-	-	422453.37	1387970.98	Картометрический метод 0.1	-
1995	-	-	422447.84	1387948.97	Картометрический метод 0.1	-
1996	-	-	422450.01	1387936.00	Картометрический метод 0.1	-
1997	-	-	422457.64	1387937.46	Картометрический метод 0.1	-
1998	-	-	422470.83	1387965.50	Картометрический метод 0.1	-
1999	-	-	422490.28	1388012.52	Картометрический метод 0.1	-
2000	-	-	422502.69	1388039.04	Картометрический метод 0.1	-
2001	-	-	422520.52	1388074.66	Картометрический метод 0.1	-
2002	-	-	422529.82	1388092.83	Картометрический метод 0.1	-
2003	-	-	422544.37	1388103.35	Картометрический метод 0.1	-
2004	-	-	422550.53	1388110.92	Картометрический метод 0.1	-
2005	-	-	422539.21	1388120.91	Картометрический метод 0.1	-
1986	-	-	422528.55	1388121.77	Картометрический метод 0.1	-
2006	-	-	422144.39	1388155.62	Картометрический метод 0.1	-
2007	-	-	422134.46	1388151.90	Картометрический метод 0.1	-
2008	-	-	422121.42	1388140.60	Картометрический метод 0.1	-
2009	-	-	422105.26	1388120.97	Картометрический метод 0.1	-
2010	-	-	422095.84	1388089.84	Картометрический метод 0.1	-
2011	-	-	422097.09	1388057.86	Картометрический метод 0.1	-
2012	-	-	422093.85	1388035.82	Картометрический метод 0.1	-
2013	-	-	422101.30	1388018.25	Картометрический метод 0.1	-
2014	-	-	422110.38	1388012.09	Картометрический метод 0.1	-
2015	-	-	422119.56	1388015.80	Картометрический метод 0.1	-
2016	-	-	422116.65	1388032.58	Картометрический метод 0.1	-
2017	-	-	422122.09	1388045.47	Картометрический метод 0.1	-
2018	-	-	422131.88	1388033.20	Картометрический метод 0.1	-
2019	-	-	422140.89	1388018.67	Картометрический метод 0.1	-
2020	-	-	422147.71	1388014.80	Картометрический метод 0.1	-
2021	-	-	422158.41	1388017.74	Картометрический метод 0.1	-
2022	-	-	422163.05	1388027.60	Картометрический метод 0.1	-
2023	-	-	422163.14	1388038.25	Картометрический метод 0.1	-
2024	-	-	422151.83	1388049.76	Картометрический метод 0.1	-
2025	-	-	422142.80	1388062.78	Картометрический метод 0.1	-
2026	-	-	422135.27	1388071.99	Картометрический метод 0.1	-
2027	-	-	422129.25	1388079.65	Картометрический метод 0.1	-
2028	-	-	422135.46	1388092.53	Картометрический метод 0.1	-
2029	-	-	422131.72	1388100.94	Картометрический метод 0.1	-
2030	-	-	422128.72	1388105.53	Картометрический метод 0.1	-
2031	-	-	422135.69	1388118.41	Картометрический метод 0.1	-
2032	-	-	422146.49	1388135.06	Картометрический метод 0.1	-
2033	-	-	422148.14	1388149.50	Картометрический метод 0.1	-
2006	-	-	422144.39	1388155.62	Картометрический метод 0.1	-
2034	-	-	422352.43	1388178.88	Картометрический метод 0.1	-
2035	-	-	422331.85	1388176.02	Картометрический метод 0.1	-
2036	-	-	422319.60	1388167.76	Картометрический метод 0.1	-

## ОПИСАНИЕ МЕСТОПОЛОЖЕНИЯ ОБЪЕКТА

поселок Городцовка

(изменение местоположения)

(наименование объекта)

Сведения о местоположении измененных (уточненных) границ  
объекта

## 1. Система координат МСК-63, зона 1

## 2. Сведения о характерных точках границ объекта землеустройства

Обозначение характерных точек границ	Существующие координаты, м		Измененные (уточненные) координаты, м		Метод определения координат и средняя квадратическая погрешность положения характерной точки (Мт), м	Описание закрепления точки
	X	Y	X	Y		
2037	-	-	422320.24	1388154.05	Картометрический метод 0.1	-
2038	-	-	422331.62	1388148.62	Картометрический метод 0.1	-
2039	-	-	422346.11	1388152.31	Картометрический метод 0.1	-
2040	-	-	422361.40	1388159.78	Картометрический метод 0.1	-
2041	-	-	422377.38	1388159.64	Картометрический метод 0.1	-
2042	-	-	422388.08	1388164.10	Картометрический метод 0.1	-
2043	-	-	422386.62	1388170.98	Картометрический метод 0.1	-
2044	-	-	422381.34	1388176.34	Картометрический метод 0.1	-
2045	-	-	422369.94	1388178.72	Картометрический метод 0.1	-
2034	-	-	422352.43	1388178.88	Картометрический метод 0.1	-
2046	-	-	422887.58	1388259.37	Картометрический метод 0.1	-
2047	-	-	422870.80	1388254.96	Картометрический метод 0.1	-
2048	-	-	422862.38	1388250.46	Картометрический метод 0.1	-
2049	-	-	422852.31	1388230.77	Картометрический метод 0.1	-
2050	-	-	422849.89	1388214.80	Картометрический метод 0.1	-
2051	-	-	422855.90	1388206.38	Картометрический метод 0.1	-
2052	-	-	422868.84	1388206.27	Картометрический метод 0.1	-
2053	-	-	422877.30	1388216.07	Картометрический метод 0.1	-
2054	-	-	422877.46	1388232.06	Картометрический метод 0.1	-
2055	-	-	422884.33	1388235.04	Картометрический метод 0.1	-
2056	-	-	422894.18	1388229.62	Картометрический метод 0.1	-
2057	-	-	422901.72	1388222.72	Картометрический метод 0.1	-
2058	-	-	422913.93	1388224.88	Картометрический метод 0.1	-
2059	-	-	422916.29	1388233.23	Картометрический метод 0.1	-
2060	-	-	422912.59	1388246.20	Картометрический метод 0.1	-
2061	-	-	422900.49	1388255.45	Картометрический метод 0.1	-
2046	-	-	422887.58	1388259.37	Картометрический метод 0.1	-
2062	-	-	422714.55	1388321.04	Картометрический метод 0.1	-
2063	-	-	422709.88	1388308.89	Картометрический метод 0.1	-
2064	-	-	422710.53	1388296.72	Картометрический метод 0.1	-
2065	-	-	422718.08	1388289.04	Картометрический метод 0.1	-
2066	-	-	422724.83	1388278.31	Картометрический метод 0.1	-
2067	-	-	422729.28	1388265.35	Картометрический метод 0.1	-
2068	-	-	422724.66	1388259.29	Картометрический метод 0.1	-
2069	-	-	422713.26	1388260.16	Картометрический метод 0.1	-
2070	-	-	422703.45	1388269.37	Картометрический метод 0.1	-
2071	-	-	422695.09	1388272.49	Картометрический метод 0.1	-
2072	-	-	422686.69	1388269.52	Картометрический метод 0.1	-
2073	-	-	422686.61	1388260.39	Картометрический метод 0.1	-
2074	-	-	422694.15	1388252.71	Картометрический метод 0.1	-
2075	-	-	422707.82	1388248.78	Картометрический метод 0.1	-
2076	-	-	422713.88	1388244.16	Картометрический метод 0.1	-
2077	-	-	422707.63	1388227.49	Картометрический метод 0.1	-
2078	-	-	422706.00	1388214.56	Картометрический метод 0.1	-
2079	-	-	422712.05	1388210.70	Картометрический метод 0.1	-
2080	-	-	422722.73	1388212.12	Картометрический метод 0.1	-
2081	-	-	422728.09	1388216.65	Картометрический метод 0.1	-

## ОПИСАНИЕ МЕСТОПОЛОЖЕНИЯ ОБЪЕКТА

поселок Городцовка

(изменение местоположения)

(наименование объекта)

Сведения о местоположении измененных (уточненных) границ  
объекта

## 1. Система координат МСК-63, зона 1

## 2. Сведения о характерных точках границ объекта землеустройства

Обозначение характерных точек границ	Существующие координаты, м		Измененные (уточненные) координаты, м		Метод определения координат и средняя квадратическая погрешность положения характерной точки (Мт), м	Описание закрепления точки
	X	Y	X	Y		
2082	-	-	422745.78	1388236.28	Картометрический метод 0.1	-
2083	-	-	422751.99	1388249.91	Картометрический метод 0.1	-
2084	-	-	422748.37	1388271.26	Картометрический метод 0.1	-
2085	-	-	422743.95	1388288.80	Картометрический метод 0.1	-
2086	-	-	422738.04	1388307.88	Картометрический метод 0.1	-
2087	-	-	422728.25	1388320.15	Картометрический метод 0.1	-
2062	-	-	422714.55	1388321.04	Картометрический метод 0.1	-
2088	-	-	422144.75	1388383.19	Картометрический метод 0.1	-
2089	-	-	422104.11	1388379.69	Картометрический метод 0.1	-
2090	-	-	422086.58	1388366.30	Картометрический метод 0.1	-
2091	-	-	422081.58	1388347.01	Картометрический метод 0.1	-
2092	-	-	422080.36	1388318.99	Картометрический метод 0.1	-
2093	-	-	422084.10	1388303.49	Картометрический метод 0.1	-
2094	-	-	422071.43	1388292.98	Картометрический метод 0.1	-
2095	-	-	422059.67	1388275.67	Картометрический метод 0.1	-
2096	-	-	422058.57	1388261.20	Картометрический метод 0.1	-
2097	-	-	422069.15	1388254.32	Картометрический метод 0.1	-
2098	-	-	422083.69	1388257.09	Картометрический метод 0.1	-
2099	-	-	422091.50	1388266.69	Картометрический метод 0.1	-
2100	-	-	422100.42	1388289.82	Картометрический метод 0.1	-
2101	-	-	422112.09	1388299.37	Картометрический метод 0.1	-
2102	-	-	422115.02	1388301.28	Картометрический метод 0.1	-
2103	-	-	422136.29	1388301.09	Картометрический метод 0.1	-
2104	-	-	422151.70	1388295.15	Картометрический метод 0.1	-
2105	-	-	422168.07	1388286.32	Картометрический метод 0.1	-
2106	-	-	422183.54	1388286.17	Картометрический метод 0.1	-
2107	-	-	422190.36	1388291.92	Картометрический метод 0.1	-
2108	-	-	422187.57	1388304.50	Картометрический метод 0.1	-
2109	-	-	422161.55	1388313.43	Картометрический метод 0.1	-
2110	-	-	422127.81	1388327.28	Картометрический метод 0.1	-
2111	-	-	422123.07	1388336.97	Картометрический метод 0.1	-
2112	-	-	422130.90	1388347.54	Картометрический метод 0.1	-
2113	-	-	422151.33	1388361.86	Картометрический метод 0.1	-
2114	-	-	422160.13	1388371.46	Картометрический метод 0.1	-
2115	-	-	422159.21	1388378.22	Картометрический метод 0.1	-
2088	-	-	422144.75	1388383.19	Картометрический метод 0.1	-
2116	-	-	422021.34	1388315.65	Картометрический метод 0.1	-
2117	-	-	421952.04	1388241.84	Картометрический метод 0.1	-
2118	-	-	421956.42	1388237.73	Картометрический метод 0.1	-
2119	-	-	422025.71	1388311.55	Картометрический метод 0.1	-
2116	-	-	422021.34	1388315.65	Картометрический метод 0.1	-
2120	-	-	422103.38	1388406.76	Картометрический метод 0.1	-
2121	-	-	422078.03	1388383.79	Картометрический метод 0.1	-
2122	-	-	422048.74	1388351.17	Картометрический метод 0.1	-
2123	-	-	422052.45	1388347.84	Картометрический метод 0.1	-
2124	-	-	422081.58	1388380.25	Картометрический метод 0.1	-

## ОПИСАНИЕ МЕСТОПОЛОЖЕНИЯ ОБЪЕКТА

поселок Городцовка

(изменение местоположения)

(наименование объекта)

Сведения о местоположении измененных (уточненных) границ  
объекта

## 1. Система координат МСК-63, зона 1

## 2. Сведения о характерных точках границ объекта землеустройства

Обозначение характерных точек границ	Существующие координаты, м		Измененные (уточненные) координаты, м		Метод определения координат и средняя квадратическая погрешность положения характерной точки (Мт), м	Описание закрепления точки
	Х	У	Х	У		
2125	-	-	422106.73	1388403.04	Картометрический метод 0.1	-
2120	-	-	422103.38	1388406.76	Картометрический метод 0.1	-
2126	-	-	421588.73	1388817.67	Картометрический метод 0.1	-
2127	-	-	421576.88	1388806.03	Картометрический метод 0.1	-
2128	-	-	421564.39	1388771.13	Картометрический метод 0.1	-
2129	-	-	421549.54	1388752.10	Картометрический метод 0.1	-
2130	-	-	421546.68	1388748.46	Картометрический метод 0.1	-
2131	-	-	421506.16	1388729.79	Картометрический метод 0.1	-
2132	-	-	421450.44	1388713.55	Картометрический метод 0.1	-
2133	-	-	421404.61	1388694.93	Картометрический метод 0.1	-
2134	-	-	421384.81	1388695.86	Картометрический метод 0.1	-
2135	-	-	421360.60	1388712.82	Картометрический метод 0.1	-
2136	-	-	421344.73	1388725.90	Картометрический метод 0.1	-
2137	-	-	421315.80	1388726.16	Картометрический метод 0.1	-
2138	-	-	421302.56	1388732.80	Картометрический метод 0.1	-
2139	-	-	421297.09	1388718.35	Картометрический метод 0.1	-
2140	-	-	421284.06	1388683.91	Картометрический метод 0.1	-
2141	-	-	421279.90	1388652.80	Картометрический метод 0.1	-
2142	-	-	421278.61	1388572.24	Картометрический метод 0.1	-
2143	-	-	421286.48	1388538.94	Картометрический метод 0.1	-
2144	-	-	421298.66	1388516.71	Картометрический метод 0.1	-
2145	-	-	421318.41	1388516.81	Картометрический метод 0.1	-
2146	-	-	421351.11	1388500.88	Картометрический метод 0.1	-
2147	-	-	421387.55	1388474.60	Картометрический метод 0.1	-
2148	-	-	421410.58	1388460.21	Картометрический метод 0.1	-
2149	-	-	421481.12	1388440.03	Картометрический метод 0.1	-
2150	-	-	421533.63	1388441.05	Картометрический метод 0.1	-
2151	-	-	421578.55	1388452.41	Картометрический метод 0.1	-
2152	-	-	421598.88	1388490.72	Картометрический метод 0.1	-
2153	-	-	421621.63	1388526.85	Картометрический метод 0.1	-
2154	-	-	421673.47	1388565.57	Картометрический метод 0.1	-
2155	-	-	421722.79	1388599.59	Картометрический метод 0.1	-
2156	-	-	421760.32	1388615.29	Картометрический метод 0.1	-
2157	-	-	421751.96	1388631.72	Картометрический метод 0.1	-
2158	-	-	421751.37	1388649.99	Картометрический метод 0.1	-
2159	-	-	421758.30	1388659.82	Картометрический метод 0.1	-
2160	-	-	421767.43	1388658.98	Картометрический метод 0.1	-
2161	-	-	421772.67	1388649.04	Картометрический метод 0.1	-
2162	-	-	421775.64	1388641.40	Картометрический метод 0.1	-
2163	-	-	421786.29	1388640.55	Картометрический метод 0.1	-
2164	-	-	421792.50	1388653.44	Картометрический метод 0.1	-
2165	-	-	421803.27	1388666.27	Картометрический метод 0.1	-
2166	-	-	421810.87	1388664.68	Картометрический метод 0.1	-
2167	-	-	421819.15	1388653.95	Картометрический метод 0.1	-
2168	-	-	421824.32	1388635.64	Картометрический метод 0.1	-
2169	-	-	421826.62	1388624.85	Картометрический метод 0.1	-
2170	-	-	421857.43	1388631.32	Картометрический метод 0.1	-
2171	-	-	421908.10	1388660.20	Картометрический метод 0.1	-



## ОПИСАНИЕ МЕСТОПОЛОЖЕНИЯ ОБЪЕКТА

## поселок Городцовка

(изменение местоположения)

(наименование объекта)

Сведения о местоположении измененных (уточненных) границ  
объекта

## 1. Система координат МСК-63, зона 1

## 2. Сведения о характерных точках границ объекта землеустройства

Обозначение характерных точек границ	Существующие координаты, м		Измененные (уточненные) координаты, м		Метод определения координат и средняя квадратическая погрешность положения характерной точки (Мт), м	Описание закрепления точки
	Х	У	Х	У		
2172	-	-	421973.08	1388711.23	Картометрический метод 0.1	-
2173	-	-	421989.70	1388724.58	Картометрический метод 0.1	-
2174	-	-	421993.25	1388728.78	Картометрический метод 0.1	-
2175	-	-	422014.21	1388753.76	Картометрический метод 0.1	-
2176	-	-	421983.83	1388765.12	Картометрический метод 0.1	-
2177	-	-	421953.42	1388771.48	Картометрический метод 0.1	-
2178	-	-	421943.47	1388765.48	Картометрический метод 0.1	-
2179	-	-	421935.78	1388756.42	Картометрический метод 0.1	-
2180	-	-	421924.36	1388757.28	Картометрический метод 0.1	-
2181	-	-	421899.30	1388764.35	Картометрический метод 0.1	-
2182	-	-	421889.68	1388768.17	Картометрический метод 0.1	-
2183	-	-	421892.72	1388764.37	Картометрический метод 0.1	-
2184	-	-	421893.99	1388762.50	Картометрический метод 0.1	-
2185	-	-	421896.00	1388755.00	Картометрический метод 0.1	-
2186	-	-	421895.94	1388753.64	Картометрический метод 0.1	-
2187	-	-	421894.94	1388742.64	Картометрический метод 0.1	-
2188	-	-	421892.99	1388736.50	Картометрический метод 0.1	-
2189	-	-	421889.88	1388732.71	Картометрический метод 0.1	-
2190	-	-	421881.88	1388725.71	Картометрический метод 0.1	-
2191	-	-	421879.50	1388724.01	Картометрический метод 0.1	-
2192	-	-	421872.00	1388722.00	Картометрический метод 0.1	-
2193	-	-	421863.00	1388722.00	Картометрический метод 0.1	-
2194	-	-	421855.50	1388724.01	Картометрический метод 0.1	-
2195	-	-	421851.00	1388728.00	Картометрический метод 0.1	-
2196	-	-	421848.00	1388732.00	Картометрический метод 0.1	-
2197	-	-	421847.01	1388733.50	Картометрический метод 0.1	-
2198	-	-	421845.09	1388739.35	Картометрический метод 0.1	-
2199	-	-	421844.09	1388748.35	Картометрический метод 0.1	-
2200	-	-	421844.00	1388750.00	Картометрический метод 0.1	-
2201	-	-	421845.08	1388755.57	Картометрический метод 0.1	-
2202	-	-	421847.08	1388760.57	Картометрический метод 0.1	-
2203	-	-	421848.01	1388762.50	Картометрический метод 0.1	-
2204	-	-	421852.00	1388767.00	Картометрический метод 0.1	-
2205	-	-	421860.00	1388773.00	Картометрический метод 0.1	-
2206	-	-	421861.50	1388773.99	Картометрический метод 0.1	-
2207	-	-	421869.00	1388776.00	Картометрический метод 0.1	-
2208	-	-	421870.11	1388775.93	Картометрический метод 0.1	-
2209	-	-	421865.93	1388777.59	Картометрический метод 0.1	-
2210	-	-	421846.32	1388799.07	Картометрический метод 0.1	-
2211	-	-	421836.56	1388814.38	Картометрический метод 0.1	-
2212	-	-	421825.12	1388812.20	Картометрический метод 0.1	-
2213	-	-	421823.42	1388791.67	Картометрический метод 0.1	-
2214	-	-	421829.40	1388780.20	Картометрический метод 0.1	-
2215	-	-	421833.82	1388763.42	Картометрический метод 0.1	-
2216	-	-	421828.35	1388747.48	Картометрический метод 0.1	-
2217	-	-	421815.25	1388729.33	Картометрический метод 0.1	-
2218	-	-	421818.12	1388707.99	Картометрический метод 0.1	-
2219	-	-	421812.70	1388698.91	Картометрический метод 0.1	-
2220	-	-	421798.21	1388695.99	Картометрический метод 0.1	-

**ОПИСАНИЕ МЕСТОПОЛОЖЕНИЯ ОБЪЕКТА****поселок Городцовка**

(изменение местоположения)

(наименование объекта)

**Сведения о местоположении измененных (уточненных) границ  
объекта****1. Система координат МСК-63, зона 1****2. Сведения о характерных точках границ объекта землеустройства**

Обозначение характерных точек границ	Существующие координаты, м		Измененные (уточненные) координаты, м		Метод определения координат и средняя квадратическая погрешность положения характерной точки (Мt), м	Описание закрепления точки
	X	Y	X	Y		
2221	-	-	421795.55	1388697.69	Картометрический метод 0.1	-
2222	-	-	421796.00	1388696.00	Картометрический метод 0.1	-
2223	-	-	421793.99	1388688.50	Картометрический метод 0.1	-
2224	-	-	421793.48	1388687.68	Картометрический метод 0.1	-
2225	-	-	421791.48	1388684.68	Картометрический метод 0.1	-
2226	-	-	421786.50	1388680.01	Картометрический метод 0.1	-
2227	-	-	421784.27	1388678.96	Картометрический метод 0.1	-
2228	-	-	421776.27	1388675.96	Картометрический метод 0.1	-
2229	-	-	421771.00	1388675.00	Картометрический метод 0.1	-
2230	-	-	421770.00	1388675.04	Картометрический метод 0.1	-
2231	-	-	421755.00	1388676.04	Картометрический метод 0.1	-
2232	-	-	421750.54	1388677.03	Картометрический метод 0.1	-
2233	-	-	421727.54	1388686.03	Картометрический метод 0.1	-
2234	-	-	421725.50	1388687.01	Картометрический метод 0.1	-
2235	-	-	421724.00	1388688.00	Картометрический метод 0.1	-
2236	-	-	421704.00	1388703.00	Картометрический метод 0.1	-
2237	-	-	421702.54	1388704.65	Картометрический метод 0.1	-
2238	-	-	421702.36	1388704.47	Картометрический метод 0.1	-
2239	-	-	421693.97	1388703.02	Картометрический метод 0.1	-
2240	-	-	421688.72	1388711.43	Картометрический метод 0.1	-
2241	-	-	421682.67	1388715.29	Картометрический метод 0.1	-
2242	-	-	421673.52	1388715.38	Картометрический метод 0.1	-
2243	-	-	421669.82	1388726.82	Картометрический метод 0.1	-
2244	-	-	421675.97	1388733.62	Картометрический метод 0.1	-
2245	-	-	421686.64	1388735.04	Картометрический метод 0.1	-
2246	-	-	421690.42	1388731.20	Картометрический метод 0.1	-
2247	-	-	421687.39	1388745.58	Картометрический метод 0.1	-
2248	-	-	421679.88	1388774.72	Картометрический метод 0.1	-
2249	-	-	421671.36	1388791.74	Картометрический метод 0.1	-
2250	-	-	421667.91	1388795.88	Картометрический метод 0.1	-
2251	-	-	421660.61	1388803.18	Картометрический метод 0.1	-
2252	-	-	421637.45	1388812.28	Картометрический метод 0.1	-
2253	-	-	421609.51	1388815.08	Картометрический метод 0.1	-
2254	-	-	421609.14	1388815.12	Картометрический метод 0.1	-
2126	-	-	421588.73	1388817.67	Картометрический метод 0.1	-

**3. Сведения о характерных точках части (частей) границы объекта**

Обозначение характерных точек границ	Существующие координаты, м		Измененные (уточненные) координаты, м		Метод определения координат и средняя квадратическая погрешность положения характерной точки (Mt), м	Описание закрепления точки
	X	Y	X	Y		
1	2	3	4	5	6	7
-	-	-	-	-	-	-

**ОПИСАНИЕ МЕСТОПОЛОЖЕНИЯ ОБЪЕКТА****поселок Городцовка**

(изменение местоположения)

(наименование объекта)

**Сведения о местоположении измененных (уточненных) границ  
объекта****4. Сведения о частях границ объекта, совпадающих с местоположением внешних границ природных объектов и  
(или) объектов искусственного происхождения**

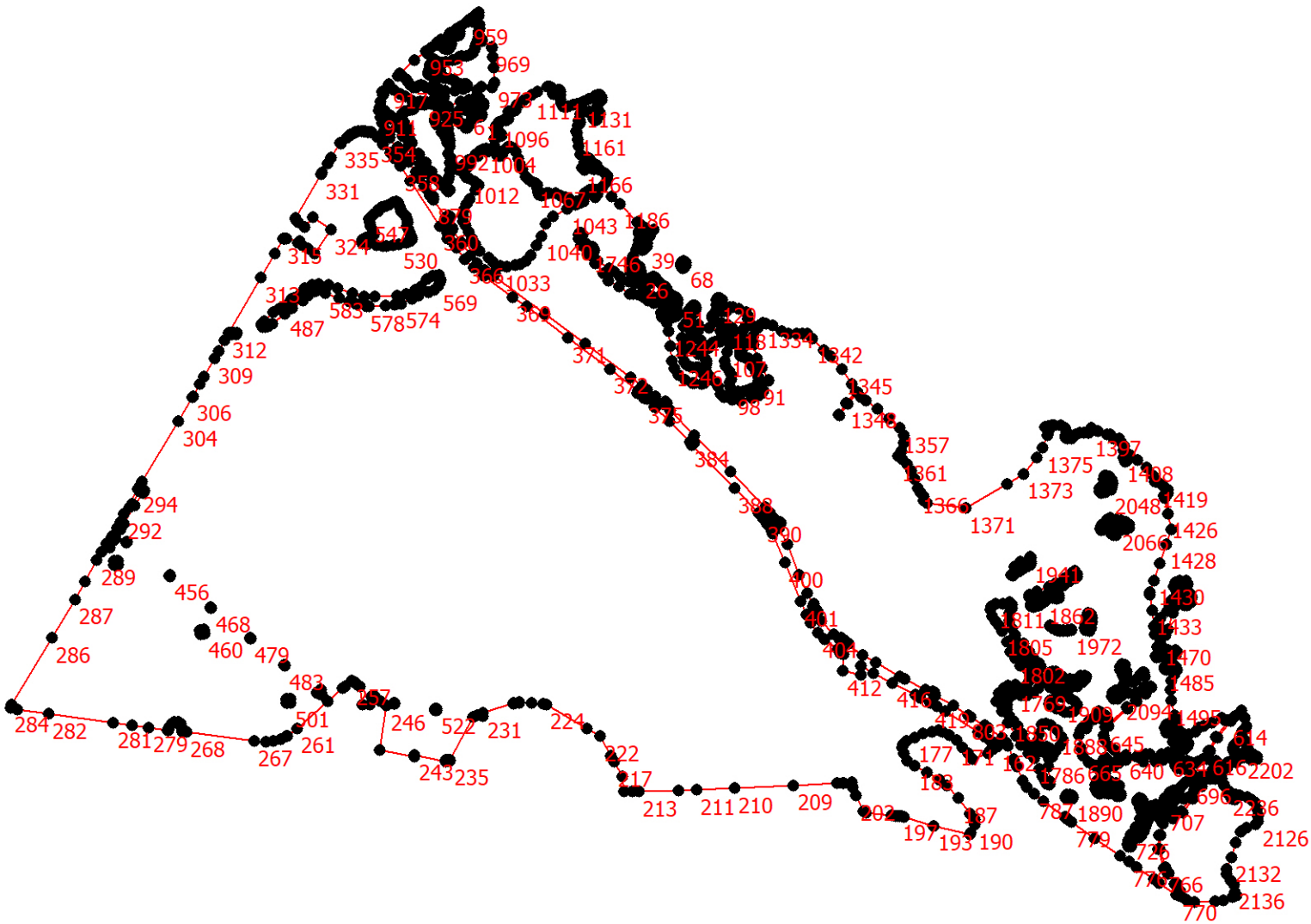
Обозначение части границ		Существующее описание прохождения части границ	Измененное (уточненное) описание прохождения части границ
от точки	до точки		
1	2	3	4
-	-	-	-

КАРТА (ПЛАН)

(изменение местоположения)




(наименование объекта землеустройства)

План границ объекта землеустройства



Масштаб 1:25000

Используемые условные знаки и обозначения:

- |   |   |
|---|---|
|  | Характерная точка границы объекта                 |
|  | Надписи номеров характерных точек границы объекта |
|  | Граница объекта                                   |

Подпись \_\_\_\_\_

Дата " \_\_\_\_ " \_\_\_\_\_ 20 г.

Место для оттиска печати (при наличии) лица, составившего карту (план) объекта