ПРАВИЛА ЗЕМЛЕПОЛЬЗОВАНИЯ И ЗАСТРОЙКИ ГОРОДСКОГО ПОСЕЛЕНИЯ НОВОСЕМЕЙКИНО МУНИЦИПАЛЬНОГО РАЙОНА КРАСНОЯРСКИЙ САМАРСКОЙ ОБЛАСТИ

С
З
В
Ю

Карта градостроительного зонирования поселка городского типа Новосемейкино

М 1:5 000

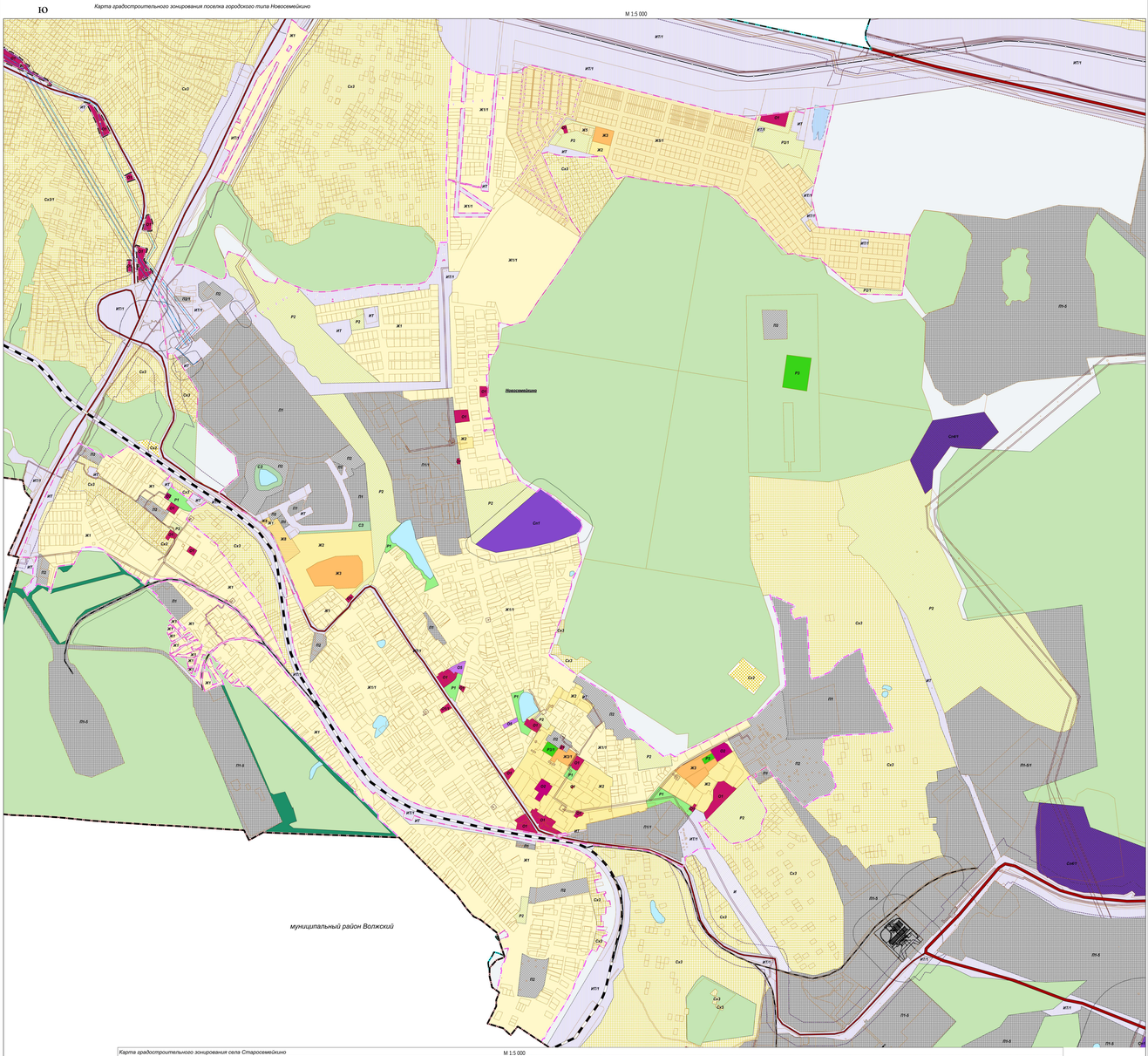

Карта градостроительного зонирования села Старосемейкино

М 1:5 000

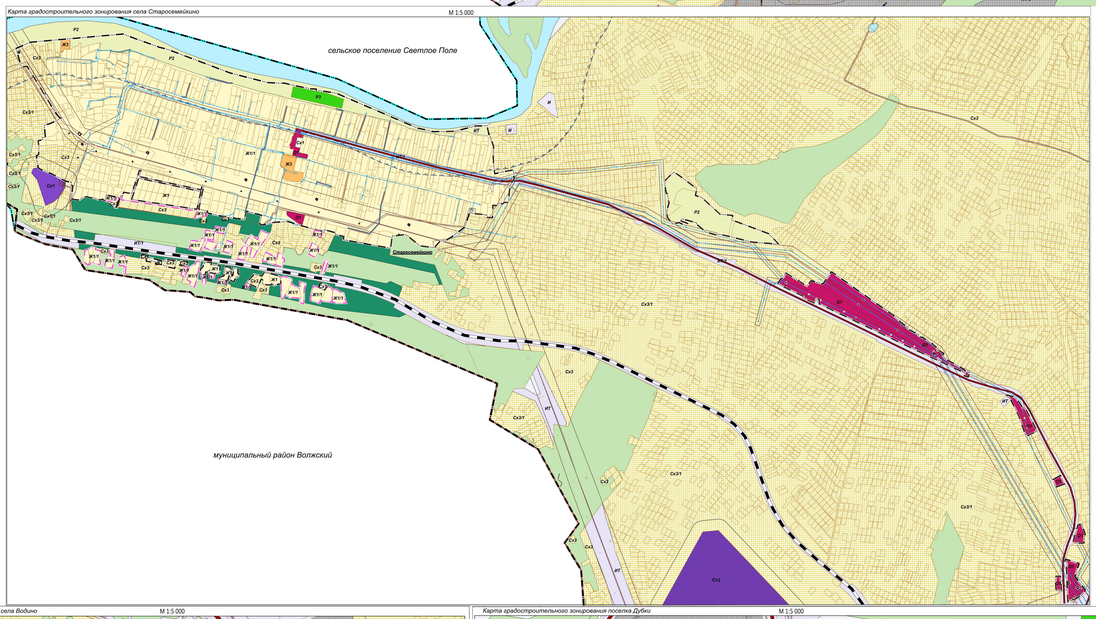

Карта градостроительного зонирования села Водино

М 1:5 000

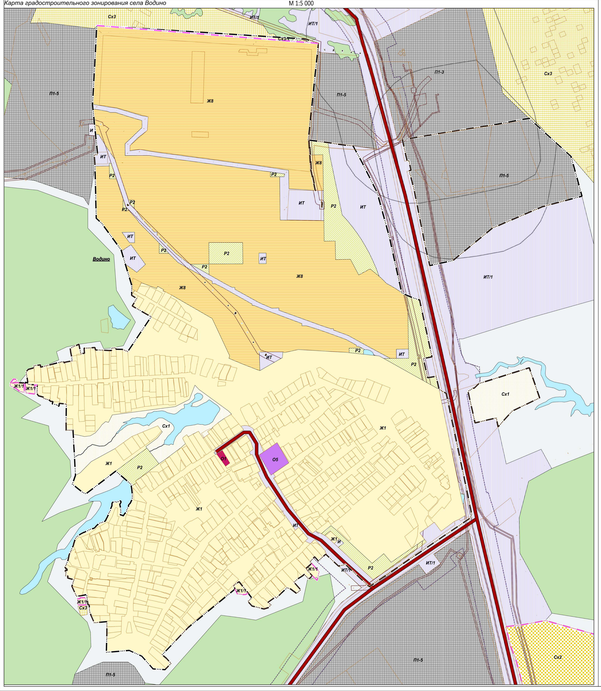

Карта градостроительного зонирования поселка Дубки

М 1:5 000

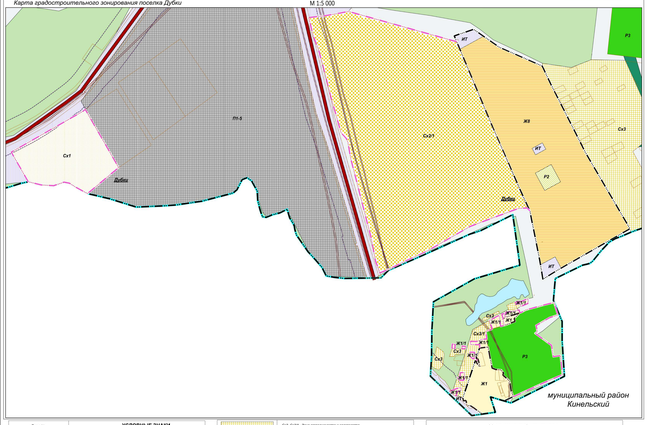

УСЛОВНЫЕ ЗНАКИ

Территориальные зоны

- Ж1, Ж1Т – Зона застройки индивидуальными жилыми домами
- Ж2 – Зона застройки многоэтажными жилыми домами (до 8 этажей)
- Ж3, Ж3Т – Зона размещения объектов дошкольного и общего образования
- Ж5, Ж5Т – Зона комплексной многоэтажной застройки «Экодворы»
- Ж6 – Зона комплексной застройки
- О1, О1Т – Зона делового, общественного и коммерческого назначения
- О2 – Зона размещения объектов социального и коммунально-бытового назначения
- О5 – Зона размещения культовых объектов
- П1, П1Т – Производственная зона
- П1-3 – Подзона производственных и коммунально-складских объектов 3 класса опасности
- П1-4, П1-5 – Подзона производственных и коммунально-складских объектов 4 класса опасности
- ПС, ПС1 – Комплексная общественная зона
- СЗ – Зона санитарно-защитного озеленения
- И – Зона инженерной инфраструктуры
- ИТ, ИТ1 – Зона инженерной и транспортной инфраструктур
- Р1 – Зона скверов, парков, бульваров
- РЕ, РЕ1 – Зона природного ландшафта
- РЗ, РЗ1 – Зона отдыха, занятий физической культурой и спортом
- Сх1 – Зона сельскохозяйственных угодий
- Сх2 – Зона, занятая объектами сельскохозяйственного назначения
- Сх3, Сх3Т – Зона огородничества и садоводства
- Сх1Т – Зона специального назначения, связанная с захоронениями
- Сх2 – Зона размещения режимных объектов
- Сх4, Сх4Т – Зона размещения складов производства и потребления

Зоны, для которых градостроительные регламенты не устанавливаются

- Зеленые насаждения общего пользования
- Земли, покрытые поверхностными стоками (водные объекты)
- Сельскохозяйственные угодья

Границы земельных участков в соответствии с данными Единого государственного реестра недвижимости

- Границы земельных участков

Границы единиц административно-территориального деления Российской Федерации

- Граница муниципального района
- Граница городского поселения
- Граница сельского поселения
- Граница населенного пункта (существующая)
- Граница населенного пункта (планируемая)

Санитарно-защитные зоны

- Санитарно-защитная зона предприятий, сооружений и иных объектов

Зоны с особыми условиями использования территорий

- Прибрежная полоса
- Водоохранная зона
- Охранная зона инженерных коммуникаций, линий связи, объектов электросетевого хозяйства

Объекты транспортной инфраструктуры

- Автомобильные дороги федерального значения
- Автомобильные дороги регионального или межмуниципального значения
- Железная дорога магистральная электрифицированная
- Железная дорога прочая электрифицированная

Объекты энергетики

- Линии электропередачи 110 кВ

Территории и объекты

- Болота
- Леса

Гидротехнические сооружения

- Дамбы и плотины

Объекты магистрального трубопроводного транспорта

- Магистральный газопровод
- Газопровод низкого давления
- Нефтепровод

в 1 сантиметре 50 метров

0 50 100 150 200 250 м

www.zelenyi-kinel.ru

изм.	кол.	лист	№ док.	подпись	дата		
						стадия	лист	листов
						ПЗЗ	1	1

Правила землепользования и застройки городского поселения Новосемейкино муниципального района Красноярский Самарской области

Карта градостроительного зонирования

Архитектурно-планировочная мастерская "ЗЕЛЕНЫЙ"

Ф 1.2.4.80