

**СОБРАНИЕ ПРЕДСТАВИТЕЛЕЙ  
ГОРОДСКОГО ПОСЕЛЕНИЯ НОВОСЕМЕЙКИНО  
МУНИЦИПАЛЬНОГО РАЙОНА КРАСНОЯРСКИЙ  
САМАРСКОЙ ОБЛАСТИ**

**РЕШЕНИЕ**

от 21.07.2020 № 27

**О внесении изменений в Правила землепользования и застройки  
городского поселения Новосемейкино муниципального района  
Красноярский Самарской области**

В соответствии со статьей 32 Градостроительного кодекса Российской Федерации, пунктом 20 части 1 статьи 14 Федерального закона от 6 октября 2003 года № 131-ФЗ «Об общих принципах организации местного самоуправления в Российской Федерации», Собрание представителей городского поселения Новосемейкино муниципального района Красноярский Самарской области решило:

1. Внести следующие изменения в карту градостроительного зонирования городского поселения Новосемейкино муниципального района Красноярский Самарской области (масштабы 1:10000; 1:25000) Правил землепользования и застройки городского поселения Новосемейкино муниципального района Красноярский Самарской области, утвержденных решением Собрания представителей городского поселения Новосемейкино муниципального района Красноярский Самарской области от 27.03.2008 №3:

1.1. Включить территорию площадью 47 594 кв.м, расположенной в западной части кадастрового квартала 63:26:2303001, в границы села Водино городского поселения Новосемейкино муниципального района Красноярский Самарской области с изменением градостроительного зонирования с зоны Сх «Зона сельскохозяйственных угодий» на зону ИТ «Зона инженерной и транспортной инфраструктуры» согласно Приложению № 1 к настоящему решению.

1.2. Заменить слова: «поселок Водино» словами: «село Водино» в



Карте градостроительного зонирования городского поселения Новосемейкино муниципального района Красноярский Самарской области (М 1:10000) в целях исправления технической ошибки в наименовании карты градостроительного зонирования села Водино.

1.3. Уточнить границы населенного пункта с учетом уточняемых границ земельного участка с кадастровым номером 63:26:2203015:906, общей площадью 875 кв.м, расположенного по адресу: Самарская область, Красноярский район, пгт. Новосемейкино, ул. Олимпийская, участок 15А согласно Приложению № 2 к настоящему решению.

2. Опубликовать настоящее решение в газете «Красноярский вестник» и на официальном сайте Администрации муниципального района Красноярский Самарской области <http://www.kryaradm.ru>.

3. Настоящее решение вступает в силу со дня его официального опубликования.

Председатель  
Собрания представителей  
городского поселения  
Новосемейкино

Глава городского поселения  
Новосемейкино




Н.И. Кушцов

В.И. Лопатин

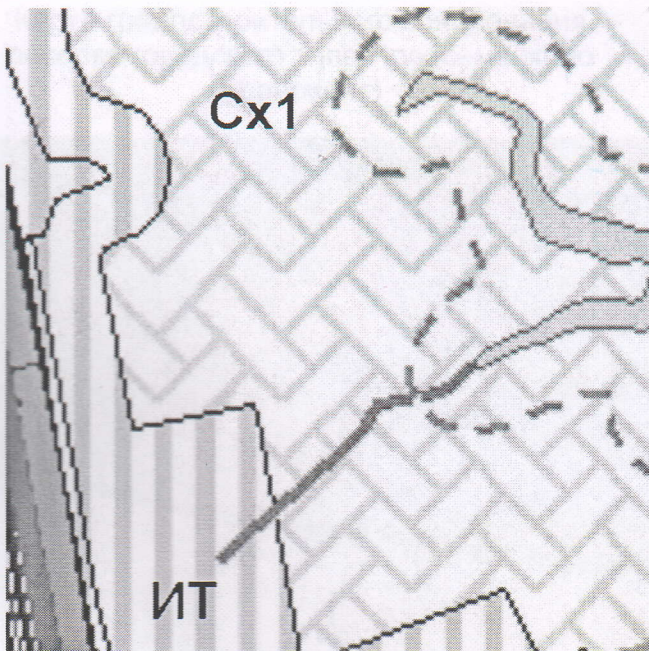


### Изменения

в карту градостроительного зонирования городского поселения Новосемейкино  
муниципального района Красноярский Самарской области (М:1:10000)  
и в карту градостроительного зонирования городского поселения Новосемейкино  
муниципального района Красноярский Самарской области (М:1:25000)

Карта градостроительного зонирования  
села Водино  
(фрагмент)

Карта градостроительного зонирования  
села Водино  
(фрагмент в редакции изменений)



#### Условные обозначения

##### Территориальные границы

— Населенного пункта

##### Территориальные зоны

Сх1 Зона сельскохозяйственных угодий

ИТ Зона инженерной и транспортной инфраструктуры

##### Поверхностные водные объекты

Водоём (озеро, пруд, обводненный карьер, водохранилище)

##### Зона с особыми условиями использования территории

Водоохранная зона


Включение территории площадью 47 594 кв.м, расположенной в западной части кадастрового квартала 63:26:2303001, в границы села Водино городского поселения Новосемейкино муниципального района Красноярский Самарской области с изменением градостроительного зонирования с зоны Сх «Зона сельскохозяйственных угодий» на зону ИТ «Зона инженерной и транспортной инфраструктуры».



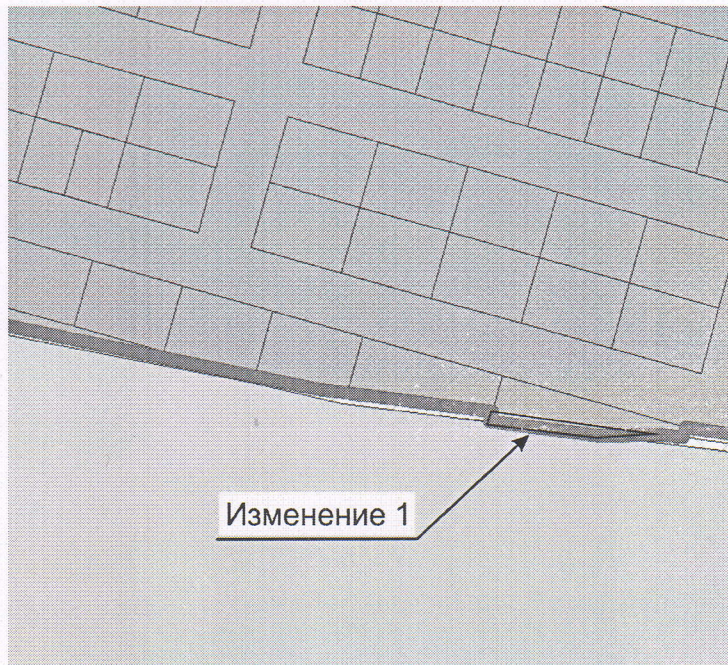
### Изменения

в карту градостроительного зонирования городского поселения Новосемейкино  
муниципального района Красноярский Самарской области (М:1:10000)  
и карту градостроительного зонирования городского поселения Новосемейкино  
муниципального района Красноярский Самарской области (М:1:25000)

Карта градостроительного зонирования  
поселка городского типа Новосемейкино  
(фрагмент)



Карта градостроительного зонирования  
поселка городского типа Новосемейкино  
(фрагмент в редакции изменений)



### Условные обозначения

#### Территориальные границы

— Населенного пункта

#### Территории

Лесов

#### Территориальные зоны

Ж5 Зона комплексной жилой застройки «Звездный»

Сх1 Зона сельскохозяйственных угодий

### Изменения:

1. Включение территории, площадью 246 кв.м, расположенной в южной части кадастрового квартала 63:26:2203015 и прилегающей к земельному участку с кадастровым номером 63:26:2203015:906, в границы п.г.т. Новосемейкино с изменением территориального зонирования с зоны Сх1 «Зона сельскохозяйственных угодий» на зону Ж5 «Зона комплексной жилой застройки «Звездный»»;



Примечания:

1. В целях исправления технической ошибки в наименовании карты градостроительного зонирования села Водино, в Карте градостроительного зонирования городского поселения Новосемейкино муниципального района Красноярский Самарской области (М 1:10000) слова: «поселок Водино» заменить словами: «село Водино».

МУНИЦИПАЛЬНОГО РАЙОНА КРАСНОЯРСКИЙ  
САМАРСКОЙ ОБЛАСТИ

РЕШЕНИЕ

от 27.03.2008 № 29

О внесении изменений в Правила землепользования и застройки  
городского поселения Новосемейкино муниципального района  
Красноярский Самарской области

В соответствии со статьей 32 Градостроительного кодекса Российской Федерации, пунктом 20 части 1 статьи 14 Федерального закона от 6 октября 2003 года № 131-ФЗ «Об общих принципах организации местного самоуправления в Российской Федерации», Советом представителей городского поселения Новосемейкино муниципального района Красноярский Самарской области решено:

1. Внести следующие изменения в карту градостроительного зонирования городского поселения Новосемейкино муниципального района Красноярский Самарской области (масштабы 1:10000; 1:25000) Правила землепользования и застройки городского поселения Новосемейкино муниципального района Красноярский Самарской области, утвержденных решением Совета представителей городского поселения Новосемейкино муниципального района Красноярский Самарской области от 27.03.2008 № 3:

1.1. Включить территорию площадью 47 594 кв.м, расположенной в западной части кадастрового квартала 63:26:1303001, в границах села Водино городского поселения Новосемейкино муниципального района Красноярский Самарской области с изменением градостроительного зонирования с зоны Сх «Зона сельскохозяйственных угодий» на зону ИТ «Зона инженерной и транспортной инфраструктуры» согласно Приложению № 1 к настоящему решению.

1.2. Заменить слова: «поселок Водино» словами: «село Водино» в