ПРАВИЛА ЗЕМЛЕПОЛЬЗОВАНИЯ И ЗАСТРОЙКИ СЕЛЬСКОГО ПОСЕЛЕНИЯ ХОРОШЕНЬКОЕ МУНИЦИПАЛЬНОГО РАЙОНА КРАСНОЯРСКИЙ САМАРСКОЙ ОБЛАСТИ

Карта градостроительного зонирования села Кривое Озеро

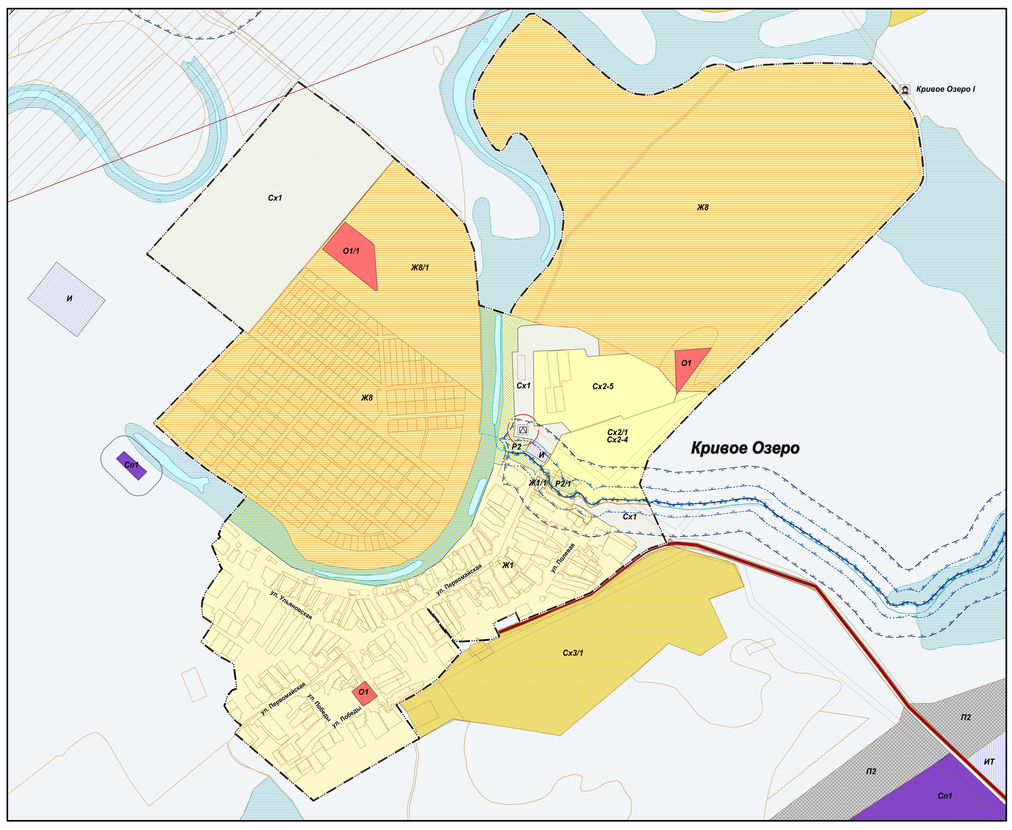

Карта градостроительного зонирования села Хорошенькое

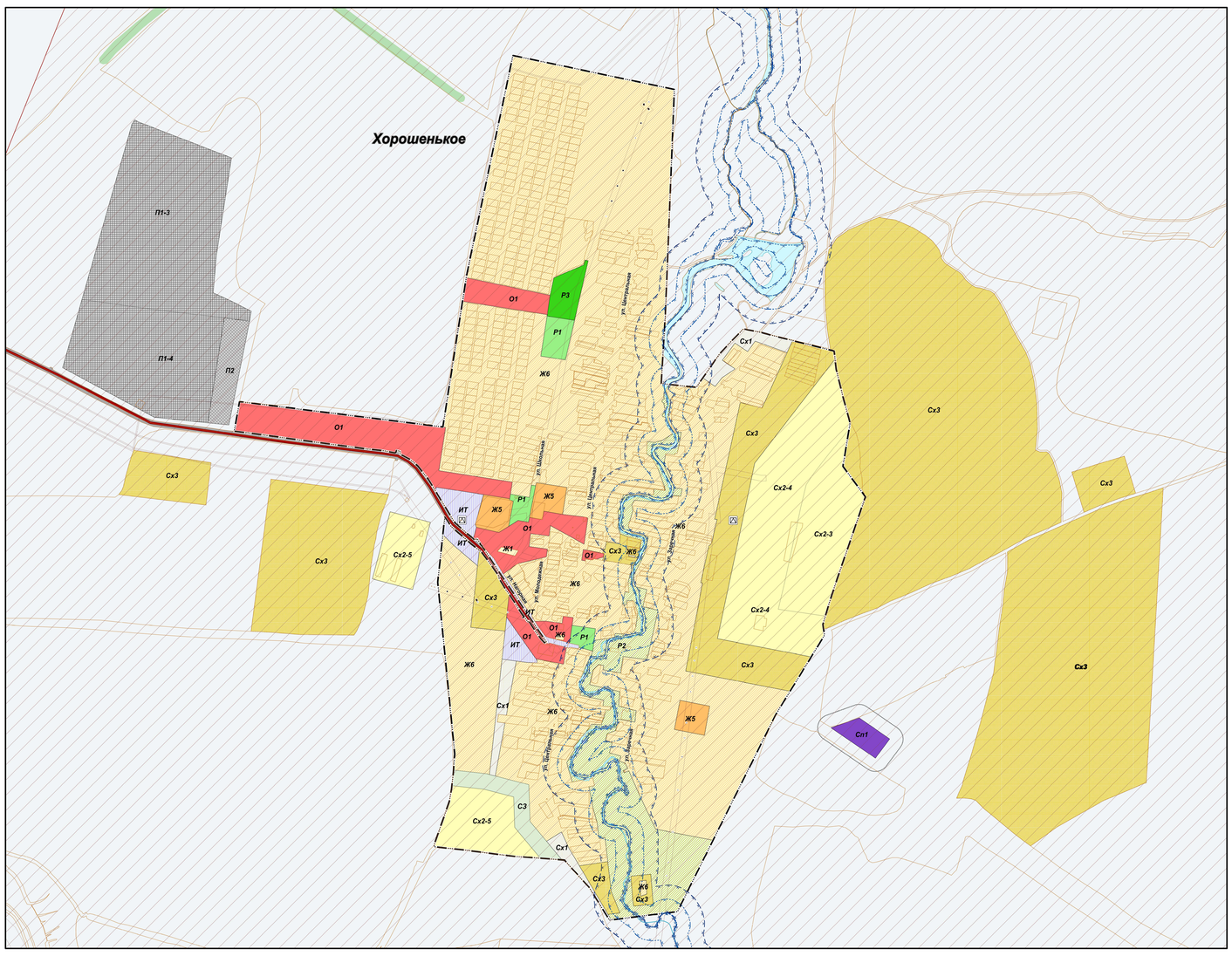

Карта градостроительного зонирования села Лопатино и поселка Лужки

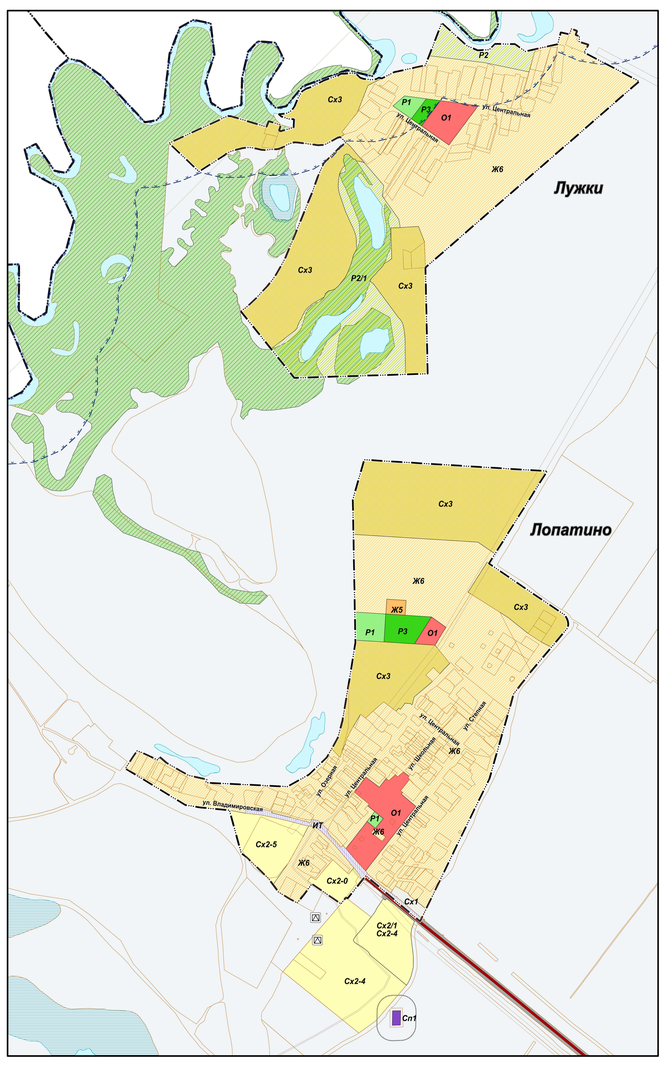

Карта градостроительного зонирования поселка Лебяжинка

Карта градостроительного зонирования поселка Маршанка

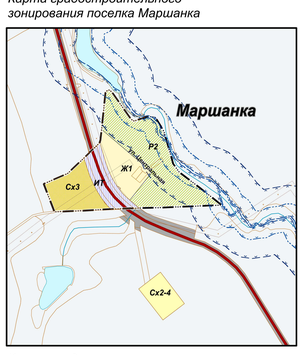

Карта градостроительного зонирования поселка Мартышенка

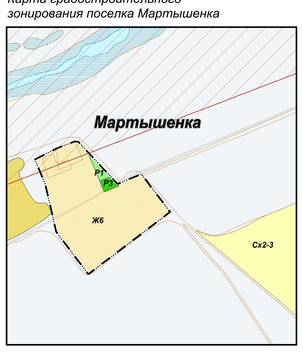

Карта градостроительного зонирования поселка Конезавод

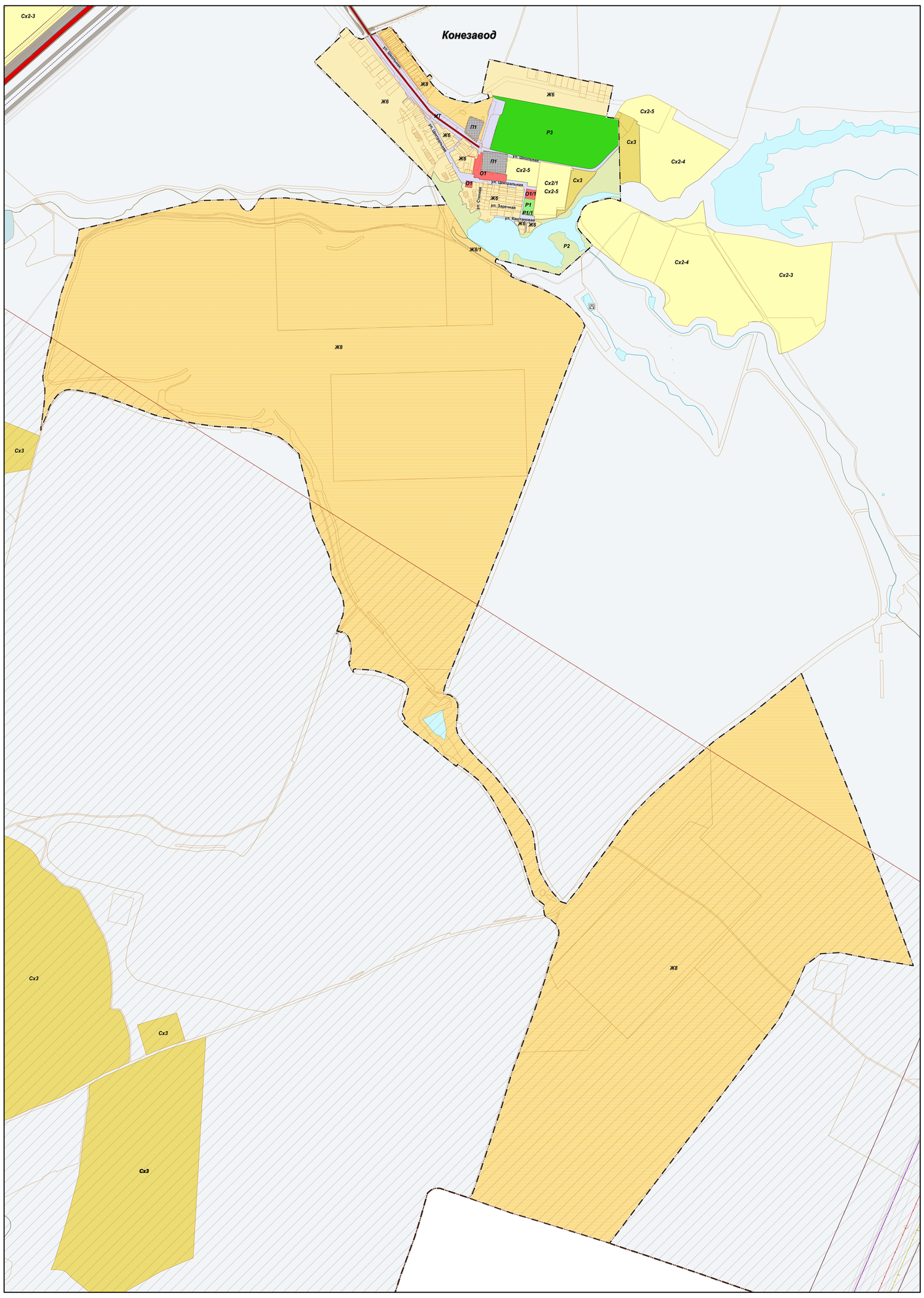

Карта градостроительного зонирования поселка Потаповка, поселка Ильинка и поселка Малая Тростянка

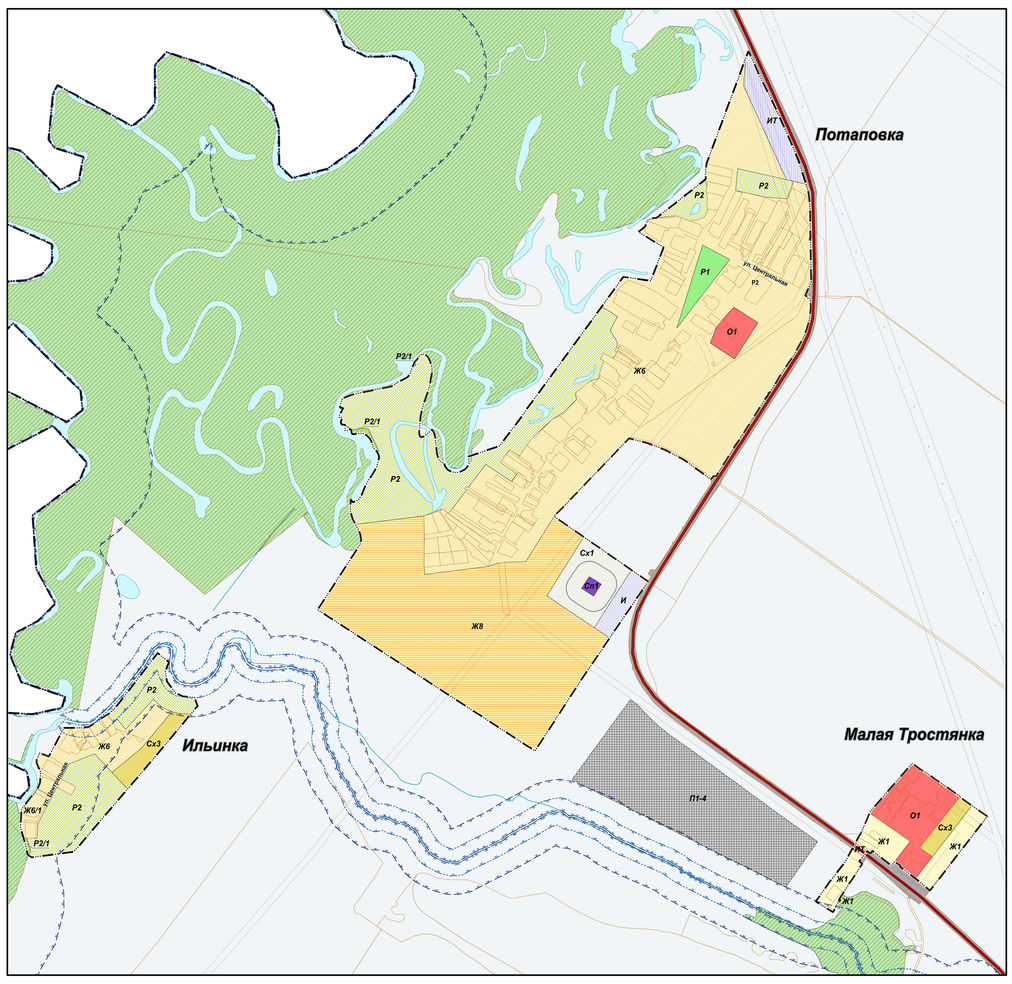

Карта градостроительного зонирования поселка Песчановка и поселка Грачевка

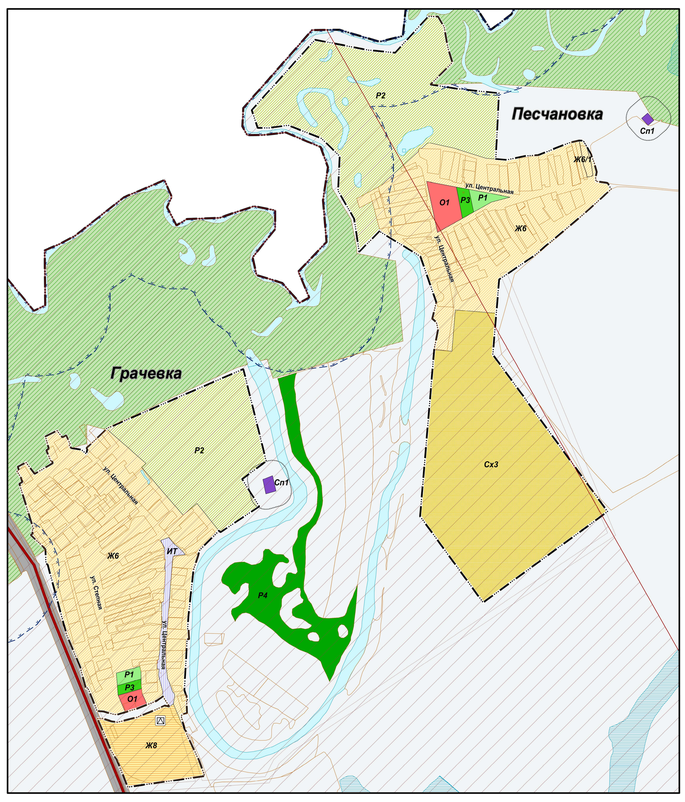

Карта градостроительного зонирования поселка Светлый Ключ

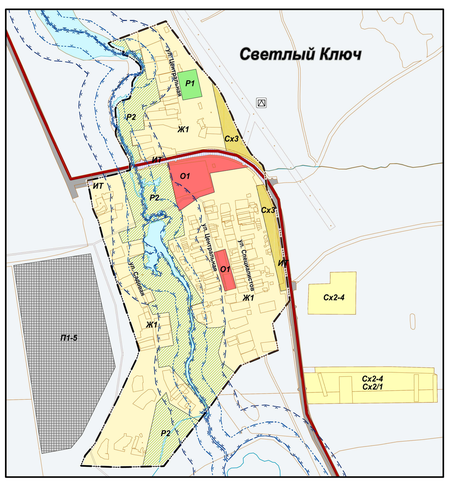

Карта градостроительного зонирования поселка Сухолинка

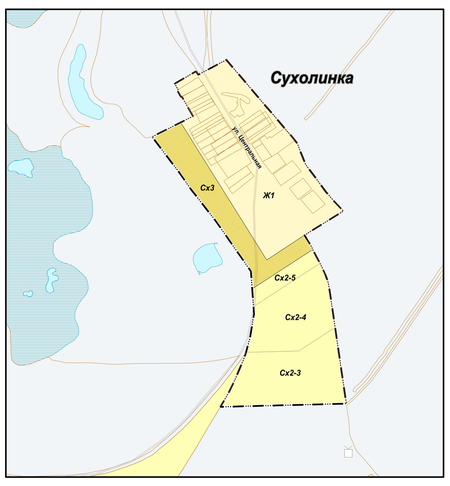

УСЛОВНЫЕ ОБОЗНАЧЕНИЯ

Существ.	
	Территориальные зоны
	Ж1, Ж1/1 - Зона застройки индивидуальными жилыми домами
	Ж5 - Зона размещения объектов дошкольного и общего образования
	Ж6, Ж6/1 - Зона смешанной жилой застройки
	Ж8, Ж8/1 - Зона комплексной застройки
	О1, О1/1 - Общественно-деловая зона
	П1 - Производственная зона
	П1-2 - Подзона производственных и коммунально-складских объектов II-V классов опасности
	П1-3 - Подзона производственных и коммунально-складских объектов III-V классов опасности
	П1-4 - Подзона производственных и коммунально-складских объектов IV-V классов опасности
	П1-5 - Подзона производственных и коммунально-складских объектов V классов опасности
	П2 - Коммунально-складская зона
	С3 - Зона санитарно-защитного озеленения
	И - Зона инженерной инфраструктуры
	ИТ - Зона инженерной и транспортной инфраструктуры
	Р1, Р1/1 - Зона скверов, парков, бульваров
	Р2, Р2/1 - Зона естественного природного ландшафта
	Р3 - Зона отдыха, занятий физической культурой и спортом
	Р4 - Зона отдыха и туризма
	Сх1 - Зона сельскохозяйственных угодий
	Сх2, Сх2/1 - Зона занятая объектами сельскохозяйственного назначения
	Сх2-0 - Подзона объектов сельскохозяйственного назначения, не образующих санитарно-защитную зону
	Сх2-3 - Подзона, занятая объектами сельскохозяйственного назначения III - V классов опасности
	Сх2-4 - Подзона, занятая объектами сельскохозяйственного назначения IV-V класса опасности
	Сх2-5 - Подзона, занятая объектами сельскохозяйственного назначения V класса опасности
	Сх3, Сх3/1 - Зона огороничества в садоводства
	Сп1 - Зона специального назначения, связанная с захоронениями
	Земли, для которых градостроительные регламенты не устанавливаются
	Земли лесного фонда
	Земли покрытые поверхностными водами
	Сельскохозяйственные угодья
	Болото
	Земельные участки, для которых градостроительные регламенты не распространяются
	Земельные участки, предназначенные для размещения линейных объектов и(или) занятые линейными объектами

	Границы земельных участков в соответствии с данными Единого государственного реестра недвижимости
	Границы земельных участков
	Границы единиц административно - территориального деления Российской Федерации
	Граница муниципального района
	Граница сельского поселения
	Граница населенного пункта
	Территории и объекты
	Леса, лесополосы
	Реки, ручьи
	Объекты транспортной инфраструктуры
	Автомобильные дороги регионального или федерального значения
	Автомобильные дороги регионального или межмуниципального значения
	Объекты трубопроводного транспорта и инженерной инфраструктуры
	Магистральный газопровод
	ЛЭП 500 кВ
	ЛЭП 220 кВ
	Зоны с особыми условиями использования территорий
	Санитарно-защитная зона предприятий, сооружений и иных объектов
	Охранная зона
	Водоохранная зона
	Береговая полоса
	Зона санитарной охраны водозаборной скважины первый пояс
	Зона минимальных расстояний
	Прадорожная полоса
	Приаэродромная территория
	Территории объектов культурного наследия
	Территория объекта культурного наследия
	Гидротехнические сооружения
	Водозаборная скважина
	Объекты специального назначения
	Скотомогильник с захоронением в ямах

в 1 сантиметре 50 метров

м 50 0 50 100 150 200 250 м

изм.	кол.	лист	№ док.	подпись	дата	Правила землепользования и застройки сельского поселения Хорошенькое муниципального района Красноярский Самарской области			
						Карта градостроительного зонирования	СТАДИЯ	ЛИСТ	ЛИСТОВ
							ГЗЗ	1	1
						М 1:5000	Акционерное общество "Республиканский кадастровый центр" ТАМАЗИ		